

8-29¹⁸

cc. 45¹ R.

CC 193

INVENTARIO N 968 (24)



COMISSÃO DE CARTOGRAFIA

PROVINCIA DE ANGOLA

CARTA

DOS TERRITORIOS DE


CABINDA E MALEMBO

1904


CONVENÇÕES

- Linha de fronteira Luso-Françesa
 - +++++++ Idem do Estado Independente do Congo
 - Balisa fronteira de ferro galvanizado com escudo tendo as armas dos dois países
 - Marco geodesico com placa metalica dando as coordenadas geographicas
 - ⊕----- Balisa ou marco geodesico com marco director indicando a direcção do meridiano do lugar
 - △----- Pyramide fronteira em alvenaria
 - ⊙----- Balisa da comissao de delimitação da fronteira Luso-Françesa do Congo, segundo a carta de 1901
 - +----- Ponto geodesico determinado fóra da fronteira
 - Posto do Estado Independente do Congo
 - ⊕----- Missão Catholica
 - ⊙----- Séde de circumscripção administrativa
 - Povoação importante
 - Povoação pequena
 - +----- Lugar de antigas povoações, hoje desaparecidas
 - Itinerarios percorridos e levantados a bussola e barometros
 - Caminhos não percorridos
 - Rios
 - Rios não percorridos
 - Pantanos
 - Pharol
 - Posto militar ou fiscal
- Os nomes escriptos a vermelho indicam referencias aos marcos da fronteira.

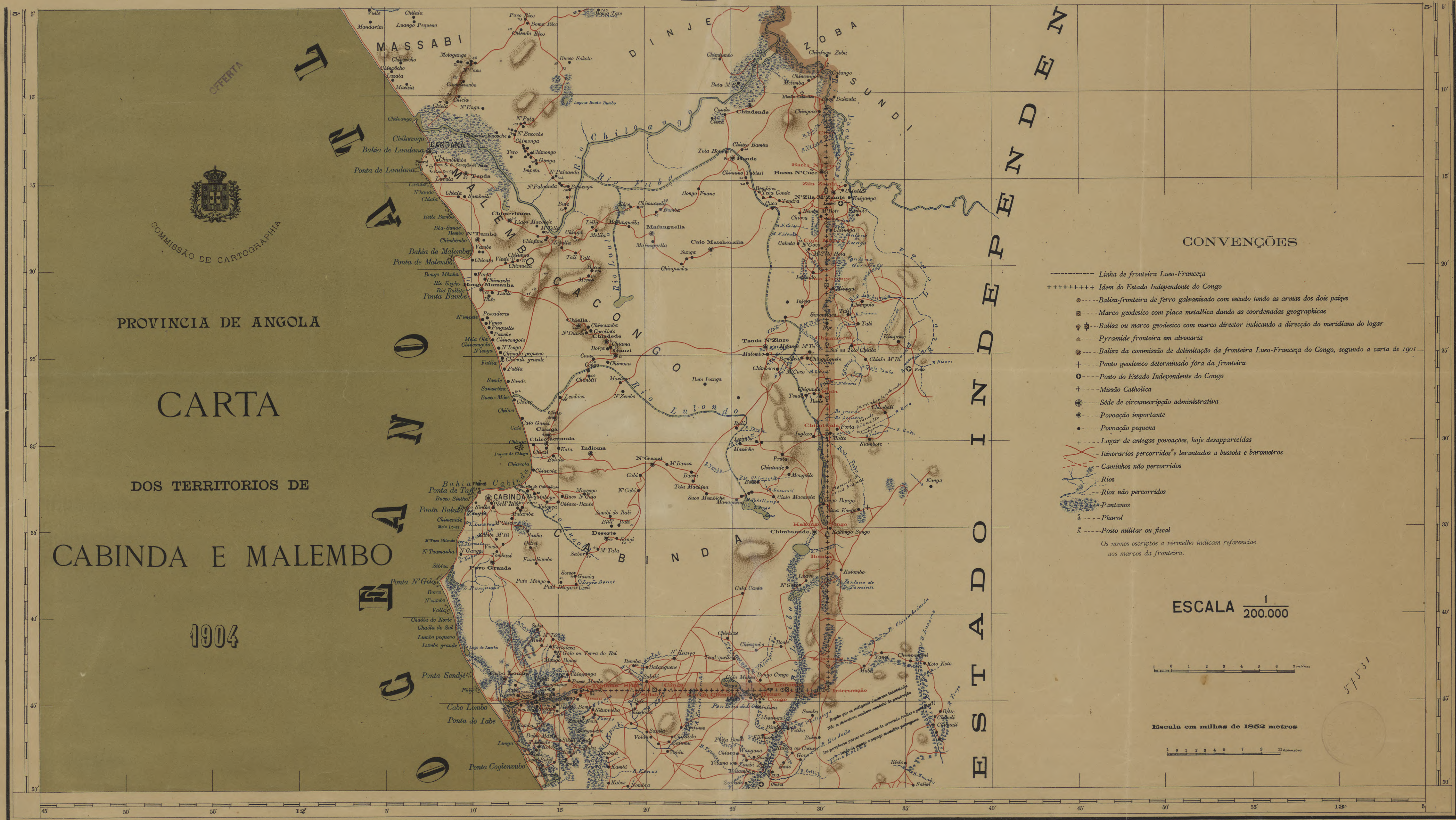
ESCALA 1/200.000



Escala em milhas de 1852 metros



57531



C.C. 45² R

CC 193

B-29

(270) INVENTARIC