

CARTES MARINES

A L'USAGE DES ARMÉES

DU ROY

DE LA

GRANDE BRETAGNE.

Faites sur les Memoires les plus nouveaux, des plus experts Ingenieurs & Pilotes, & enrichies des porfils des plus fameux Ports de Mer & Villes Maritimes de l'Europe.

SÇAVOIR,

- I. La Carte de Hollande, Zelande, Flandre, Picardie & Normandie.
- II. La Carte des environs de Dieppe.
- III. La Carte de Normandie & de Bretagne,
- IV. La Carte de Bretagne, depuis S. Malo jusqu'à l'embouchure de la Riviere de Loire.
- V. La Carte depuis la Riviere de Bourdeaux jusqu'à S. Sebastien.
- VI. La Carte des environs de l'Isle d'Oleron.
- VII. La Carte des Côtes d'Angleterre, depuis la Tamise jusqu'à Portlant.
- VIII. La Carte des Côtes d'Angleterre, depuis les Sorlingues jusqu'à Portlant.
- IX. La Carte de la Mer Mediterranée.

Gravées & recüeillies par le Sr. ROMAIN DE HOOGE Commissaire de Sa Majesté.



A A M S T E R D A M.

Chez PIERRE MORTIER Libraire sur le Vygen Dam.

M. DCC. VIII.

Avec Privilege de Nos Seigneurs les Estats de Hollande & West-Frise.

CARTES MARINES

ALUSAGE DE

DU ROY

DE LA

GRANDE BRETAGNE



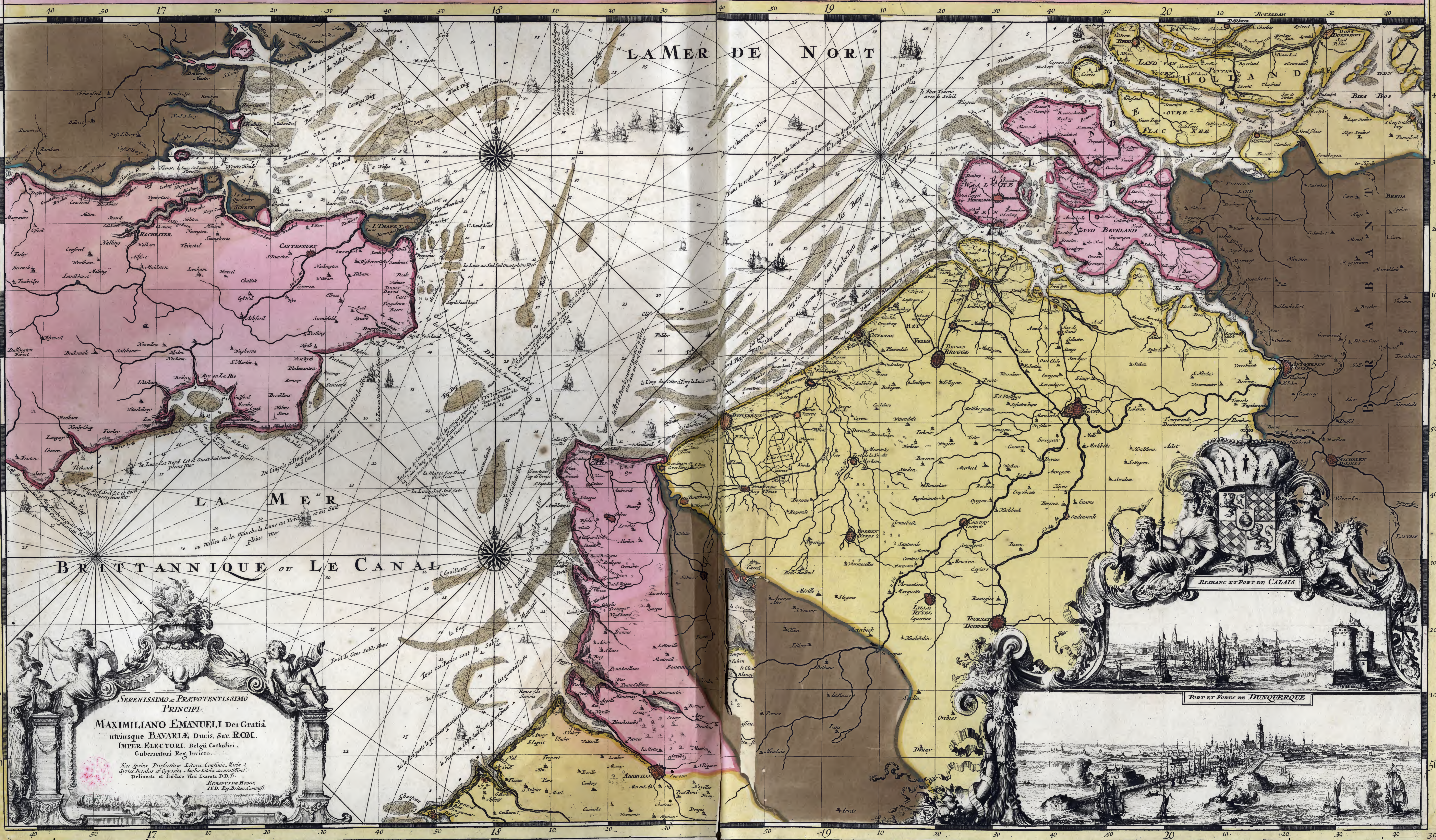
LE TITAN

LES CARTES MARINES

LES CARTES MARINES

CARTE NOUVELLE des Costes DE HOLLANDE, ZÉELANDE, FLANDRE, PICARDIE, & NORMANDIE, depuis la BRILLE jusques à DIEPPE, avec une Partie des costes D'ANGLETERRE, depuis l'emboucheure de la TAMISE, et les Isles voisines jusques à BEVESIER, ou l'on voit tous les PORTS DE MER, BANCS DE SABLE & ROCHERS, AL'USAGE des ARMÉES DE SA MAJESTÉ BRITANNIQUE. Dressé sur les Mémoires les Plus Nouveaux, Par le S.^r ROMAIN DE HOOGE Commissaire du Roy. AAMSTERDAM chez PIERRE MORTIER, Avec Privilège de Nos Seigneurs les États.

Lines d'Allemagne à 25 Tois de long
 Lines d'Espagne à 27 Tois de long
 Lines de France et d'Angleterre à 20 Tois de long



BRITANNIQUE ou LE CANAL

MAXIMILIANO EMANUELI dei Gratia
 utriusque BAVARIE Ducis, SAC. ROM.
 IMPER. ELECTORI. Belgii Catholici
 Gubernatori Reg. Invicto.

ROBERTUS DE HOOGE
 FLD. Reg. Britan. Cosmogr.

DESIGNATA ET PUBLICA VITI EXARATA D.D.D.

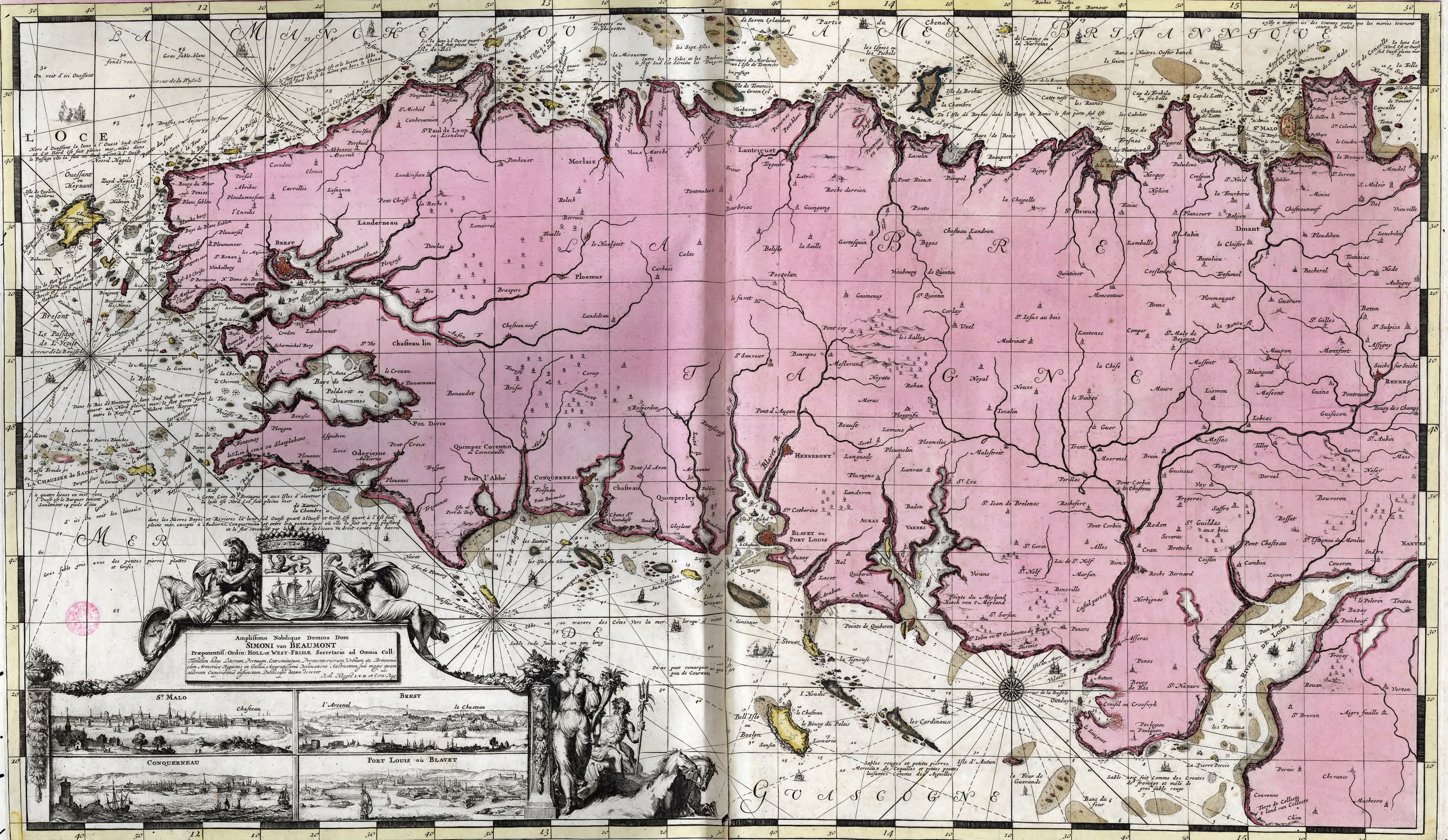


CARTE MARITIME des Environs de DIEPPE depuis PONT ASSELANE jusques au HAVRE DE GRACE

Dressé sur les Mémoires les plus Nouveaux Par le S^r. R. DE HOOGE Commiss. de sa M. B. à AMSTERDAM chez P. MORTIER. Avec Privilège de Nos Seigneurs les États
Lignes d'Altimètre à la 10^e Par Toise Lignes d'Altimètre à la 10^e Par Toise Lignes de Franc et d'Anglois à la 10^e Par Toise



CARTE NOUVELLE des costes de BRETAGNE, depuis S^T MALO jusques à l'emboucheure de la Riviere de LOIRE; où l'on voit les Isles voisines, tous les PORTS DE MER, BANCS DE SABLE & ROCHERS. A L'USAGE des ARMEES DE SA MAJESTÉ BRITANNIQUE. Dressé sur le Memoires des S^{rs} de la Mer, par le S^r ROMAIN DE HOOGE Commissaire du ROY à AMSTERDAM chez PIERRE MORTIER. Avec Privilège de Nos Seigneurs les Estats.



Amplissimo Nobilique Domino Dom
SIMONI VAN BEAUMONT
 Prepositus Off. Ordin. HOLLE WEST-FRISIE Secretario ad Omnia Coll.
 Titulatus hinc Licent. Portuum, Caravicularum, Pomeritorum, Usurum, et Britanniarum
 cum America Regibus in Gallia, et quibusdam Nationibus, in Batavia, sua magis quam
 aliorum Experimenta aspicimus. Publicoque datum Decret. Jul. 1702. v. n. et Com. 200.

S^T MALO

BREST

CONQUERNEAU

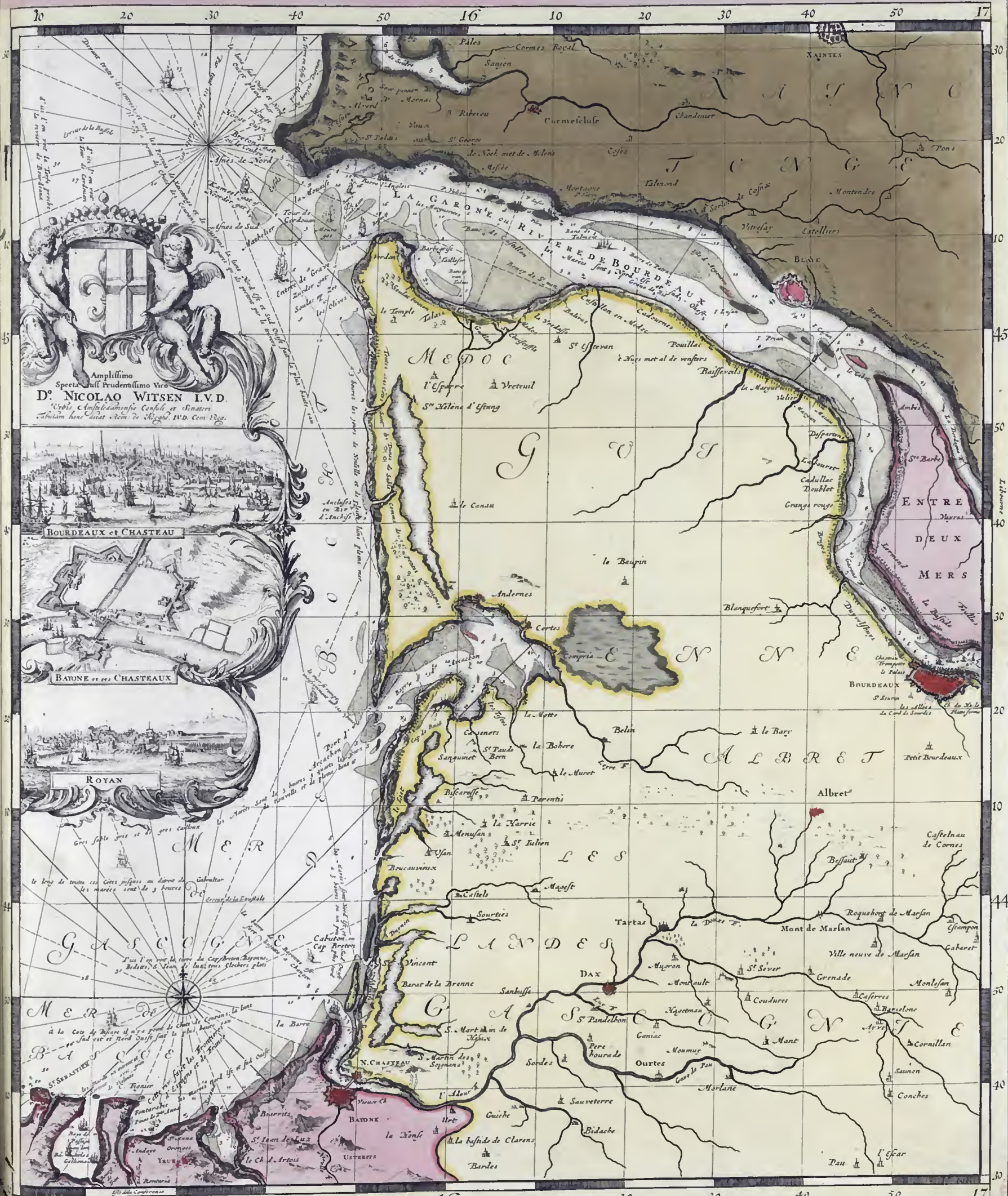
PORT LOUIS ou BLAVET

Échelle de 10 lieues à 22 Par degrés

Échelle de 10 lieues à 27 Par degrés

Échelle de 10 lieues à 32 Par degrés

CARTE MARITIME depuis la Rivière de BOURDEAUX jusques à S^T. SEBASTIEN AU USAGE DES ARMÉES
 DU ROY DE LA GRANDE BRETAGNE. Dressé sur les Mémoires les plus Nouveaux, Par le S^R. de HOOGE Commissaire de sa M^B. à AMSTERDAM Chez P. MORTIER. avec Privilège de Son Seigneur les Etats



Amplissimo
 Specta Jussu Prudentissimo Viro
D^O NICOLAO WITSEN I.V.D.
 Capite Amplificatissimo Consule et Senatore
 Tabulam hanc auct. Rom. de M^B. 1703. Com. Reg.

BOURDEAUX et CHASTEAU

BARNE et ses CHASTEAUX

ROYAN

CARTE MARINE des Environs de l'ISLE D'OLERON à l'USAGE DES ARMÉES DU ROY DE LA GRANDE BRETAGNE

Dressée sur les Mémoires les plus Nouveaux Par le S^r ROMAIN DE HOOGE, Commissaire de sa M^{te} B. à AMSTERDAM Chez P. MORTIER Avo. Privilegé de Sa Majesté des Etats



CARTE MARITIME DE L'ANGLETERRE depuis les SORLINGUES jusques à PORTLAND, où l'on voit les Costes et PORTS DE MER, BANC S DE SABLE, EMBOUCHURES DE RIVIERES, AL'USAGE DES ARMÉES DU ROY DE LA GRANDE BRETAGNE. Dressé sur les Mémoires les plus Nouveaux. Par le Sr. ROYMAN DE HOOGE Commissaire de sa M.B. à AMSTERDAM chez PIERRE MORTIER, Avec Privilège de Nrs Seigneurs les Etats.



NOBILISSIMO
EXCELLENTISSIMO & C. DO:
DO: GUILLELMO BENTINCK
COMITI DE PORTLAND etc.
Tabulae haece a Portland, ad syctos scilli, litora, portus etc. demonstrant,
navigantium usus, et mercantium utilitati, ne et diuinae regionum saluti,
quae publicis voluit, dedicat.
ROMANUS DE HOOGE IVD. et Com. Regius.



Liens d'Allemagne à 23 Par degrés
Liens d'Espagne à 24 Par degrés
Liens de France et d'Angleterre à 20 Par degrés