



N. 1

# PLANTA

da bacia geral dos rios  
Si-Kiang, Peh-Kiang e Han-Kiang  
ou rios de Oeste, Norte e de Este  
desde a sua origem até desembocarem no mar da China  
pelos estuários de Cantão e do Broadway

Extrahida da Planta da Provincia de Cantão  
levantada por J. G. Lecher e completada  
pelos cartos da China de J. Forth e de Williams


ESCALA 1:2344 K<sup>o</sup>

Macao 2 de Abril de 1887

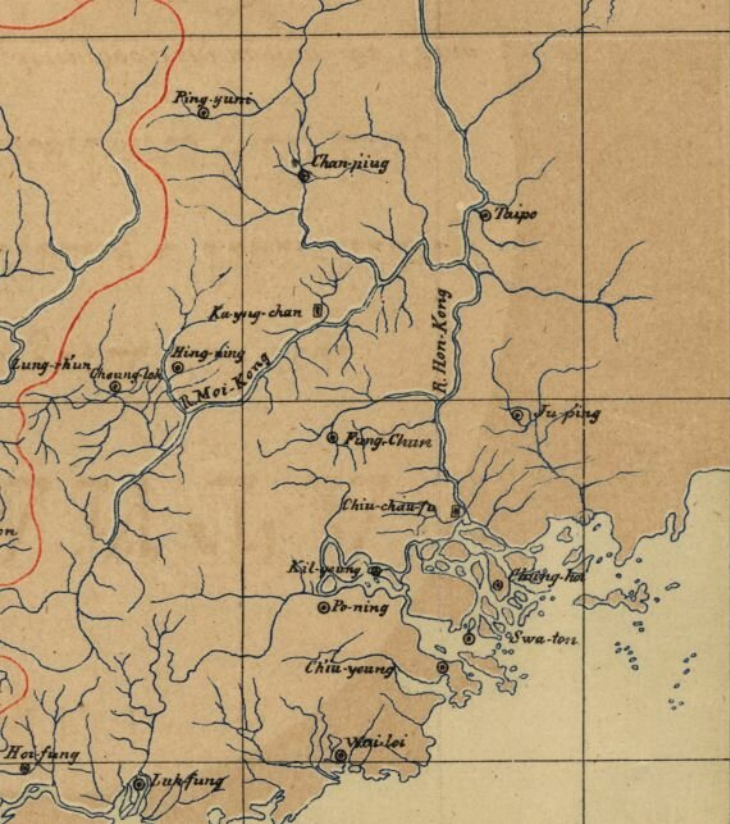
ESTAMPA 1<sup>a</sup>

116

117



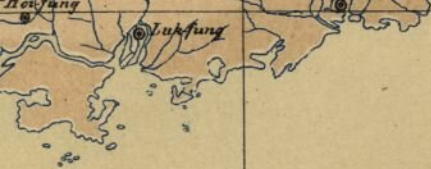
25



25

24

23



23

22

N. 1

**ANTA**

21

le canal des rices

a geral dos rios

Kiang e Han-Kiang

este, Norte e de Este

desembocarem no mar da China

de Cantão e do Broadway

nta da Provincia de Cantão

J. G. Lörcher e completada

China de J. Perthes e de Williams

ALA 1.2344 K<sup>os</sup>

2 de Abril de 1887

20

19

2 de Abril de 1887

116

117

*Lith. da 1<sup>sa</sup> Nat*