


VUES DIVERSES DU FORT DE L'AGOUADE PRES DE L'ISLE DE GOA,  
SUR LA CÔTE DE MALABAR.

VUE DU FORT DE L'AGOUADE A L'ENTREE DE LA RIVIERE DE GOA,  
Situé par 15.<sup>d</sup> 31. m. de Latitude Nord.



VUE DE L'AGOUADE, A L'ENE. à 2 Lieues de distance.



A. VUE DE L'AGOUADE, restant au NE 1/4 E. distance de 7 à 8 Lieues. B. ISLE DE GOA à l'E. C. MORMOGON E 1/4 NE. 7 à 8 Lieues.




VUES DIVERSES DE L'ISLE AUX COCHONS,  
SUR LA CÔTE OCCIDENTALE DE L'ISLE SUMATRA.

Islet qui est dans le S.E. du milieu de l'Isle aux Cochons.  
N.E. 5/4 E. à 4 ou 5 Lieues.



Islet qui est dans le S.S.E. du milieu de l'Isle aux Cochons.  
NO 1/4 N. à 5 ou 6 Lieues.



Partie de l'Isle aux Cochons.




Islet qui est dans le S.S.E. du milieu de l'Isle aux Cochons.  
N. 1/4 N.E. à 4 ou 5 Lieues.



VUE DE LA POINTE DU N.O. DE L'ISLE AUX COCHONS.

N.N.E. 3 d. N. à 9 ou 10 Lieues.



VUE D'UNE PARTIE DU OUEST DE LA CÔTE DE L'ISLE SUMATRA, Latt. Observé de cette Vue 4 deg. 30. m. Nord.

ENE. à 10 ou 12 Lieues.

