



- 1 Fortaleza de S. Sebastião.
- 2 Quartel da policia.
- 3 Capella do Bom Despacho.
- 4 Abegoria das Obras publicas.
- 5 Posto meteorologico.
- 6 Igreja da misericordia.
- 7 Direcção das Obras publicas.
- 8 Correio e estação telephonica.
- 9 Palacio do Governo.
- 10 Igreja da Sé.
- 11 Alfandega.
- 12 Igreja da Conceição.
- 13 Igreja do Rosario.
- 14 Igreja de S.<sup>ta</sup> Antonia.
- 15 Igreja de S. Miguel.
- 16 Cadeia.
- 17 Cabo submarino.
- 18 Lavaroto.
- 19 Hospital.
- 20 Cemiterio.
- 21 Estrada para S. Amaro.
- 22 Caminho para Boa Morle.
- 23 Igreja de S. João.
- 24 Rua de S. João.
- 25 Valla d'esgoto do extincto Pantano Locume.
- 26 Caminho para Boa Morle.
- 27 Caminho d'agua porca.
- 28 Valla d'esgoto da roça Arraial.
- 29 Avenida do Graça.
- 30 Rua d'Alegria.
- 31 Rua d'Alfredo Pinto.
- 32 Rua do.
- 33 Rua d'Alegria.
- 34 Rua das Flores.
- 35 Rua das Flores.
- 36 Rua da Feira.
- 37 Rua do Rosario.
- 38 Rua de S.<sup>ta</sup> Antonia.
- 39 Caminho para S.<sup>ta</sup> Anna.
- 40 Caminho para Villa da Trindade.
- 41 Rio Agua Grande.
- 42 Rua Soares.
- 43 Praça do mercado.
- 44 Travessa do Morgado.
- 45 Rua do General Calheiros.
- 46 Praça do General Calheiros.
- 47 Corêlo.
- 48 Rua de S.
- 49 Rua de S. Miguel.
- 50 Avenida da Cadeia.
- 51 Rua da Misericordia.
- 52 Rua do Tronco.
- 53 Rua do Espalrador.
- 54 Rua de Catharina Jorge.
- 55 Rua do Amarel.
- 56 Pantano de S. Sebastião.



**CIDADE DE S. THOMÉ**  
(Ilha de S. Thomé)

1889.

Escala 1:5000





Pelo conductor da primeira classe Bernardo Heitor Pereira Garcia.


Lithographia da Imprensa Nacional.

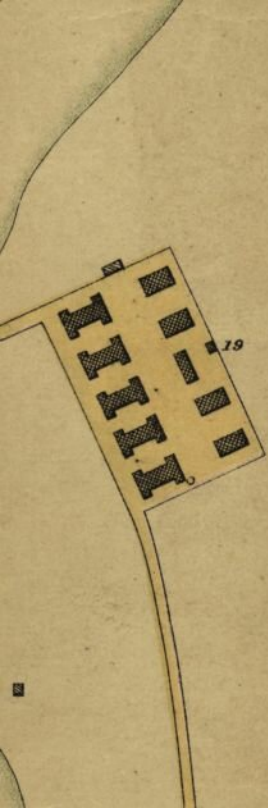
v. 10216A





- 
- 1 *Fortaleza de S. Sebastião.*
  - 2 *Quartel da policia.*
  - 3 *Capella do Bom Despacho*
  - 4 *Abegoaria das Obras publicas.*
  - 5 *Posto meteorologico.*
  - 6 *Igreja da mixericordia.*
  - 7 *Direcção das Obras publicas.*
  - 8 *Corneio e estação telephonica.*
  - 9 *Palacio do Governo.*

- 
- 8 Corneio e estação telephonica.
  - 9 Palacio do Governo.
  - 10 Igreja da Sé.
  - 11 Alfandega.
  - 12 Igreja da Conceição.
  - 13 Igreja do Roxario.
  - 14 Igreja de S.<sup>to</sup> Antonio.
  - 15 Igreja de S. Miguel.
  - 16 Cadeia.
  - 17 Cabo submarino.
  - 18 Lazareto.
  - 19 Hospital.
  - 20 Cemiterio.
  - 21 Estrada para S.<sup>to</sup> Amaro.
  - 22 Caminho para Bôa-Morte.
  - 23 Igreja de S. João.
  - 24 Rua de S. João.
  - 25 Valla d'égoto do extincto Pantano Lecume.
  - 26 Caminho para Bôa-Morte.
  - 27 Caminho d'agua-porca.
  - 28 Valla d'égoto da roca Arcoial



- 27 Caminho d'agua-porca.
- 28 Valla d'esgoto da roça Arraial
- 29 Avenida do Graça.
- 30 Rua d'Alegria.
- 31 Rua d'Alfredo Pinto.
- 32 Rua Goe.
- 33 Rua d'Alegria.
- 34 Rua das Roxas.
- 35 Rua das Flores.
- 36 Rua da Feira.
- 37 } Rua do Rosario.
- 38 }
- 39 Rua de S.<sup>to</sup> Antonio.
- 40 Caminho para S.<sup>ta</sup> Anna.
- 41 Caminho para Villa da Trindade.
- 42 Rio Agua Grande.
- 43 Rua Soares.
- 44 Praça do mercado.
- 45 Travessa do Morgado.
- 46 Rua do General Calheiros.



- 45 Travessa do Morgado.  
46 Rua do General Calheiros.  
47 Praça do General Calheiros.  
48 Corêto.  
49 Rua da Sé.  
50 Rua de S. Miguel.  
51 Avenida da Cadeia.  
52 Rua da Misericórdia.  
53 Rua do Tronco.  
54 Rua do Espalmador.  
55 Rua de Catharina Jorge.  
56 Rua do Amaral.  
57 Pantano de S. Sebastião.







*Biographia da Imprensa Nacional.*

v. CC216A