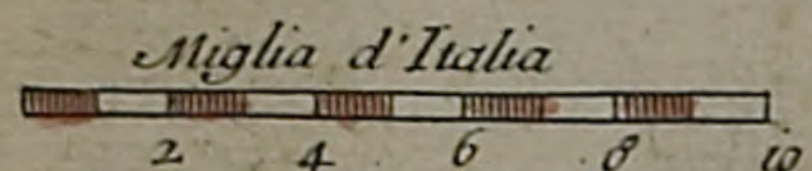


ISOLE CANARIE

Possedute da S. M. Cattolica, e descritte dal P. M. Coronelli M. C. Cosmografo della Serenissima Repub: di Venetia dedicata All' Ill^{mo} et Eccell. Sig: ALVISE DA MOSTO Proc: di S. M. Savo Grande, et c.

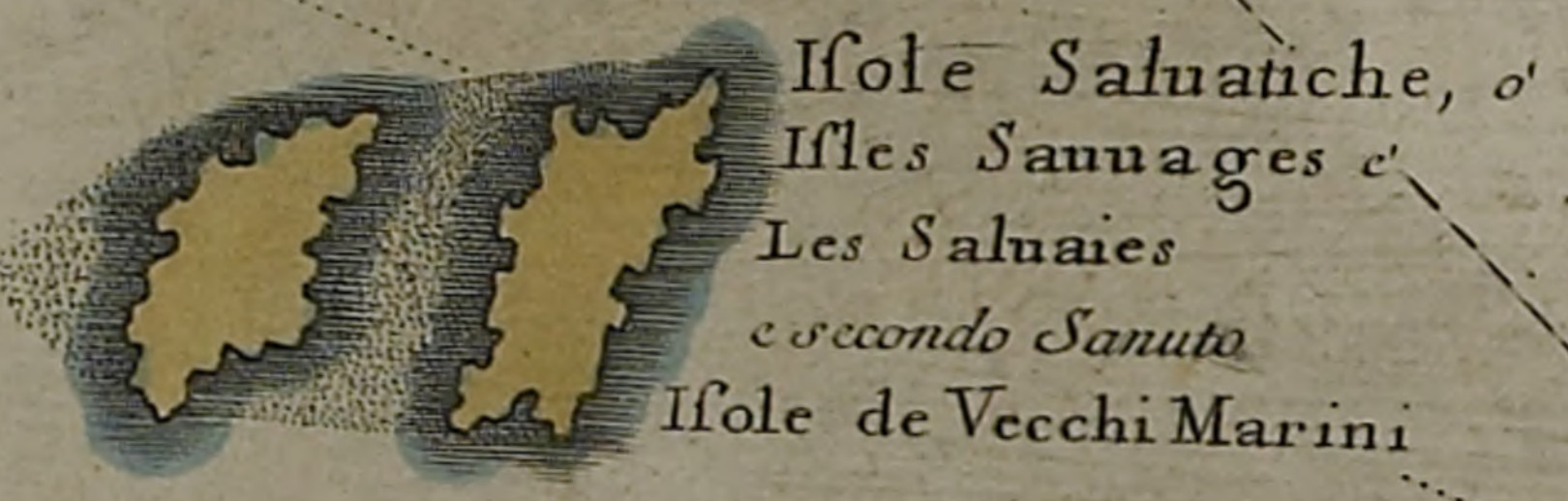


Isola di Madera, o du Bois la piu settentrionale delle Canarie scoperta nel 1420. da Gion Consalues, e Cristiano Varez per nome dell' Infante Henrico di Portogallo

ISOLE, e MAR DELLE CANARIE Delle dagli Hollandesi KANAARICHE EYLANDEN

Possedute da S. M. Cattolica

Li Francesi, e haño molto contribuito alla perfezione della Geografia stabilirono il Primo Meridiano nella parte piu occidentale dell' Isola del Ferro secondo il Decreto di Luigi 13, che lo fece pubblicare nel 1634. al quale ho piu confermato tutta la mia Geografia



Isole Sannaiche, o Illes Sannaiges e Les Sannaies e secondo Sanuto Isole de Vecchi Marini

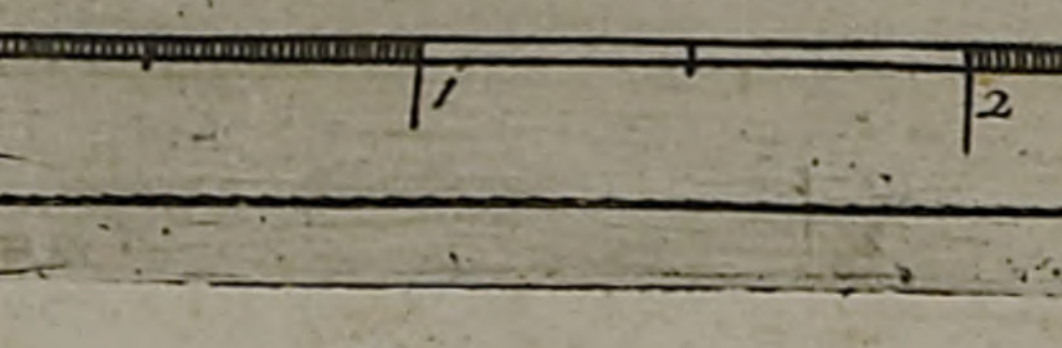
I della Palma, che fu conquistata dalli Spagnuoli nel 1493.



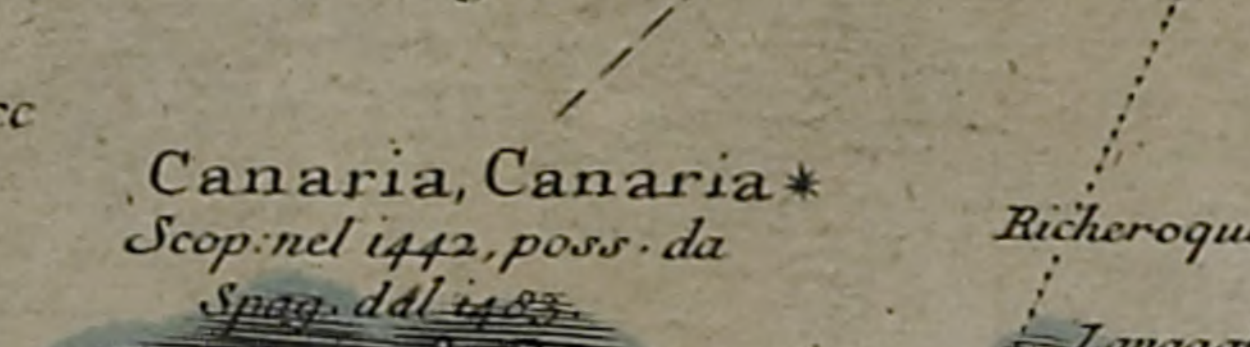
I Gomera creata la Teode degli Indii scop: nel 1493.



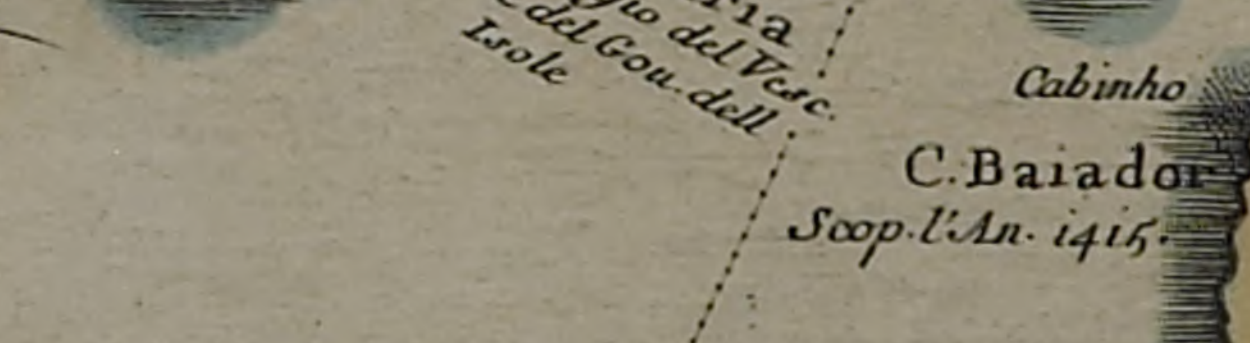
I di Hero Hiero o del Ferro creata la Pluta di Tolomeo la Plunidia di Plinio



I. Fuerteventura creata la Casperia di Tol. e la Capraria di Plin. scop: nel 1493, da Bethencourt Franc. fu saccheggiata nel 1618. dagli Algerini



Canaria, Canaria * Scop: nel 1492. poss: da Spagn. del 1493.



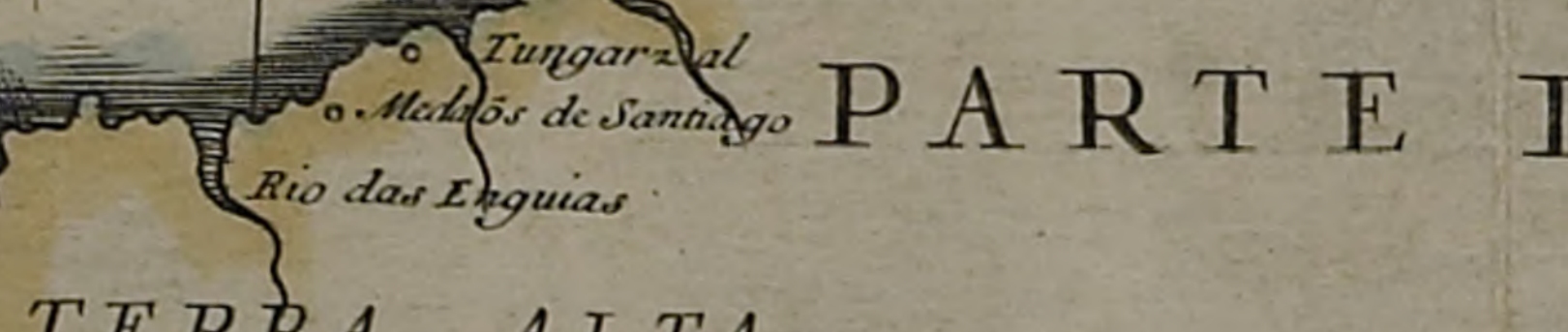
I Teneriffa o Denfer sora Nimaria, scoperta dalli Spagnuoli nel 1496. 20. Set.



Capo de Non così chiamato per esser stato altre volte un termine a Marinari d'oue non era lecito passare piu oltre, sopra a che nague il detto de Francesi qui passe le Cap de non reniendra on non uolendo inferire il ritorno essere molto incerto



I. Algronca I. Graciosa I. S. Chiara I. Roca I. Lancerota I. Plunidia, et Plunidia * I. de Lanza I. Euerentura I. Roquete I. Cabinho I. C. Baiado Scop: l'An. 1415



TERRA ALTA

REGNO DI TESSET PARTE DELL AFRICA



Veduta della Città di Fanchal nell' Isola di Madera



Occidente Primo Meridiano 36 34 32 30 29 28 27 26

Oriente

Mezzo Giorno

La più Occidentale delle Canarie (tokane quella del Ferro) è l'Isola di Palma, posta ne' gradi 28 di latitudine Settentrionale, e primo di longitudine...
Sua gran altezza, e l'ampiezza del suo Territorio è tale, che non è inferiore a quella de' più fecondi; poiche il Vino, Zucchero, Frutti, Armenti, Latte, Formaggio vi riescono molto squisiti.

L' ISOLA DI PORTO SANTO.

Nell' Oceano Atlantico dirimpetto al Capo Cantin nel Regno di Marozco vedesi l' Isola di Porto Santo, ne' gradi 33 di latitudine Settentrionale, e 3 di longitudine all' Oriente dell' Isola Madera, dalla quale è discosta 28 miglia.

L' ISOLA MADERA.

Molti vogliono, che questa fosse conosciuta da Plinio sotto il nome di Cerne Atlantica, e da Tolomeo per l' Isola di Giunone, ovvero Autolala, e da qualcuno è nominata la Regina dell' Isola a causa della sua bontà, e fertilità.


ISOLE DI CAPO VERDE.

Queste riconoscono l'origine della loro denominazione, ò da un

L'ISO.

tro molto sicuro collocato all'Occidente la rendono più doviziosa per il continuo traffico, e quantunque l' Isola non habbia, che 15 Leghe di lunghezza, e tre di larghezza, tuttavia le gratic, ch' il Cielo vi piove, non sono punto inferiori a quelle, che la Natura compartì alle sue confinanti.

nati nelle nostre Carte, ed altri senza nome: trovati ne' gradi 28 di latitudine Settentrionale, e nel 6. di longitudine, con la sua Città di Gayas, che nel 1618 dal furore de' Barbari, e Corfari Algerini fu asorbita col saccheggio di tutta l' Isola, spogliandola anche de' suoi Habitanti, de' quali ne fecero 1468 Schiavi; perdita tanto sensibile à quest' Isola, ch' ancor hoggidi con le piaghe aperte può chiamarsi tra lefortunate la sfortunata, gemendo tuttavia sotto le rovine, e misereri avanzi della spietata barbarie de' Corfari.



L' Isola Teneriffa, altrimenti detta Denfer, tolta anche per la Nivaria di Plinio, collocata tra il 27, e 28 grado di latitudine Settentrionale, e secondo di longitudine. Errò il Grammaye restringendo la sua lunghezza; onde Noi inerendo alle relazioni delSanuto, del Thevet, e dell' ultime Navigazioni, la riconosciamo per la più vasta di tutte le Canarie, prolungandola 80 miglia in circa.

del Mare la coprina: ò che quest' Isola sia una delle nataniti, che colla variatione del suo sito schernisca l' osservazioni de' più periti Nocchieri. Oltre il Vino, Grani, e Zucchero, che in abbondanza si raccolgono nell' Isola di Teneriffa, è anche gratiata colle copiose miniere di Zolfo, che arricchisce il commercio per la quantità considerabile, che i Forestieri ne trasportano in aliene Provincie.

@e. 1852 A



ET 6000 3025 314

n c b 170 8344 u (b) 44750