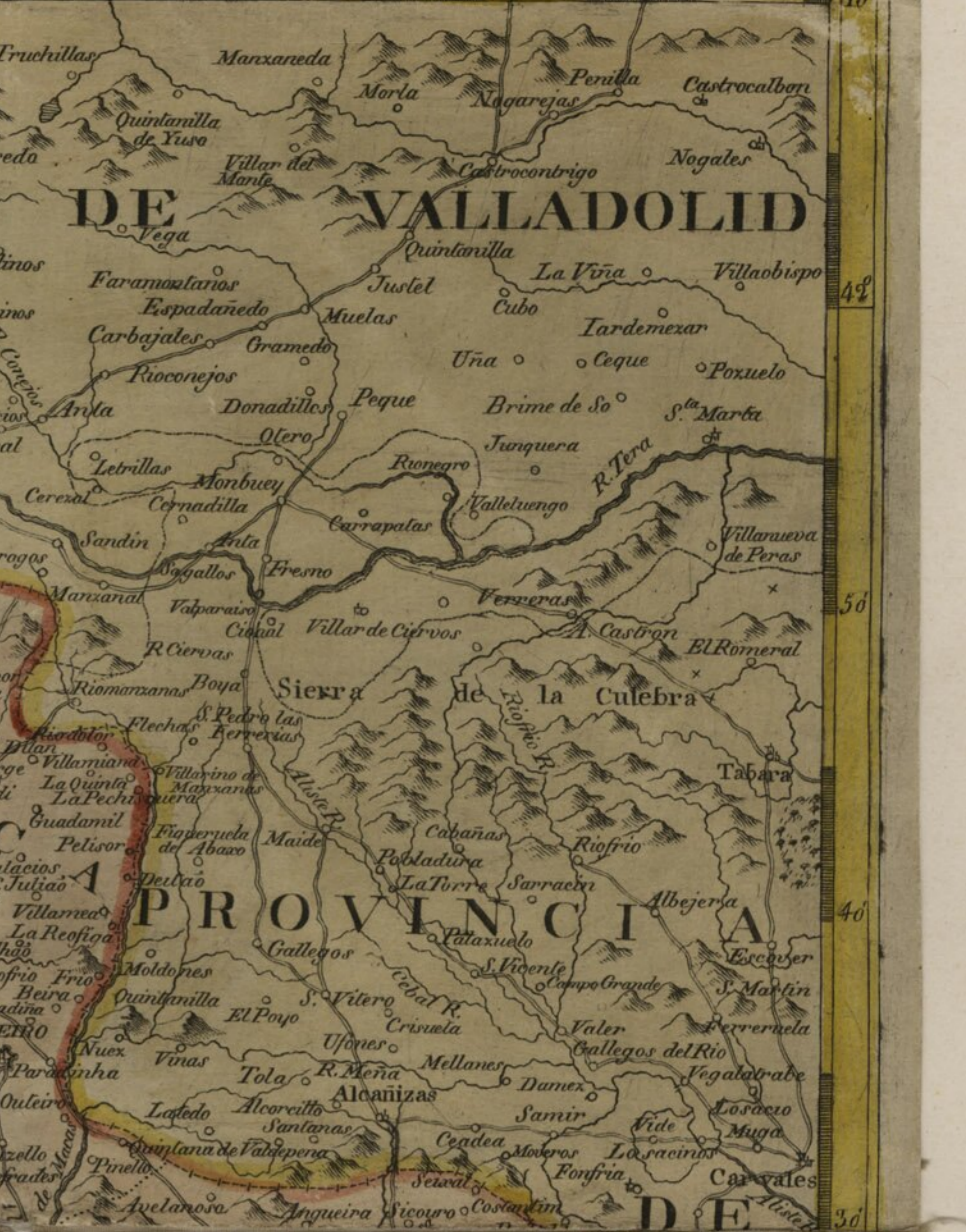
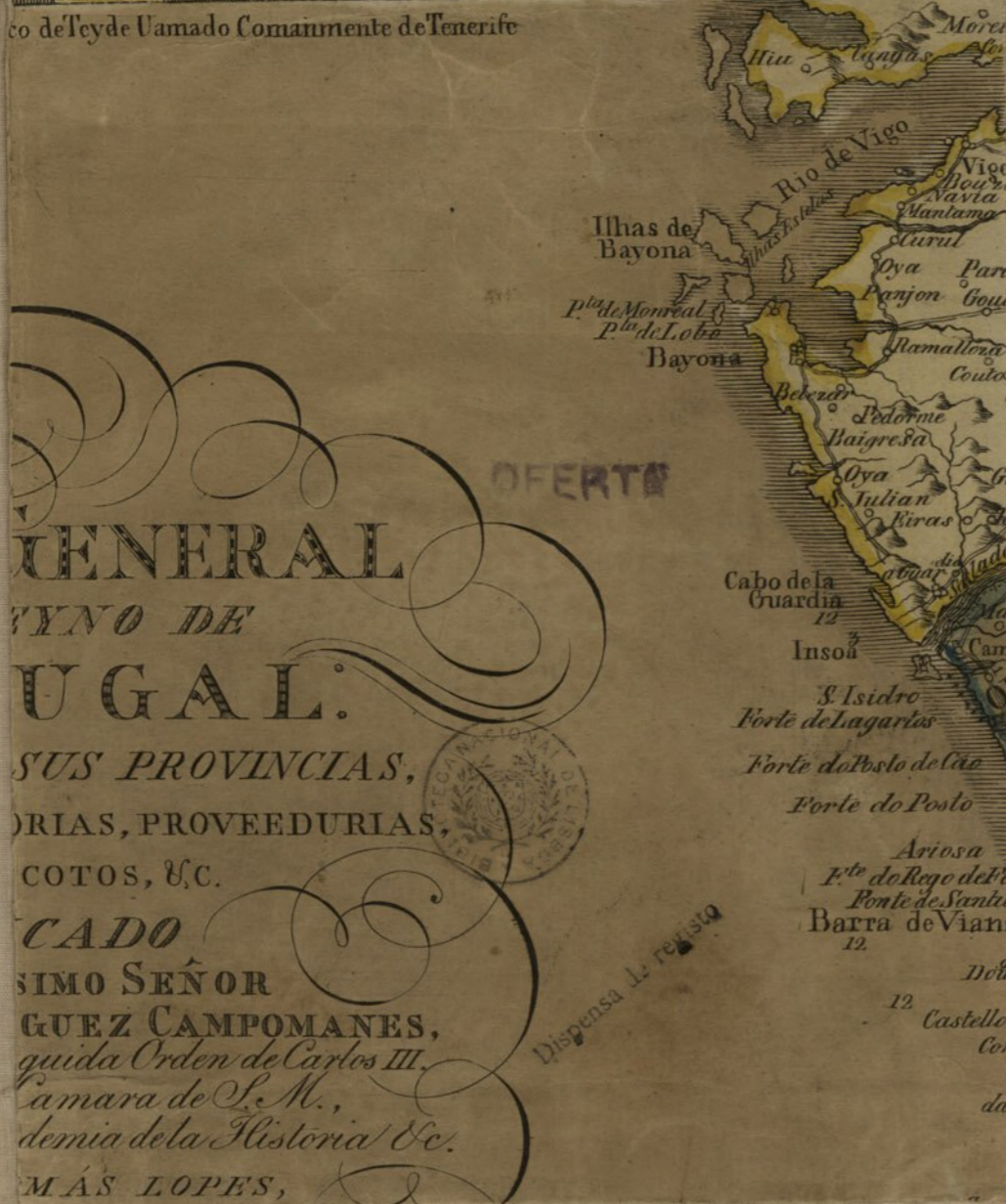


MAPA GENERAL DEL REYNO DE PORTUGAL. COMPREHENDE SUS PROVINCIAS, CORREGIMIENTOS, OUIDORIAS, CONCEJOS, COTOS, &c.

DEDICADO AL ILUSTRÍSSIMO SEÑOR DON PEDRO RODRÍGUEZ CAMPOMANS, Caballero de la Orden del Consejo y Director de las Reales Escuelas de Matemáticas de S. M. por DON JOSE MANUEL LOPES.

Geografía de los Homages de S. M. de las Reales Academias de la Historia, de S. Fernando de la Ciudad de Barcelona de la



Explicacion de las señas

- 1. Ciudad
- 2. Villa grande
- 3. Villa
- 4. Lugar y Parroquia
- 5. Corregimiento
- 6. Ouidoria
- 7. Presidencia
- 8. Bahía
- 9. Caserío
- 10. Coto
- 11. Troncal
- 12. Plaza

1. Barcos que se pusieron el año de 1776 sobre el Rio Tago para el paso de las Tropas de Felipe V.

2. Puente de Barcos que se hizo el mismo año para el uso anterior.

Divisiones de Reinos.

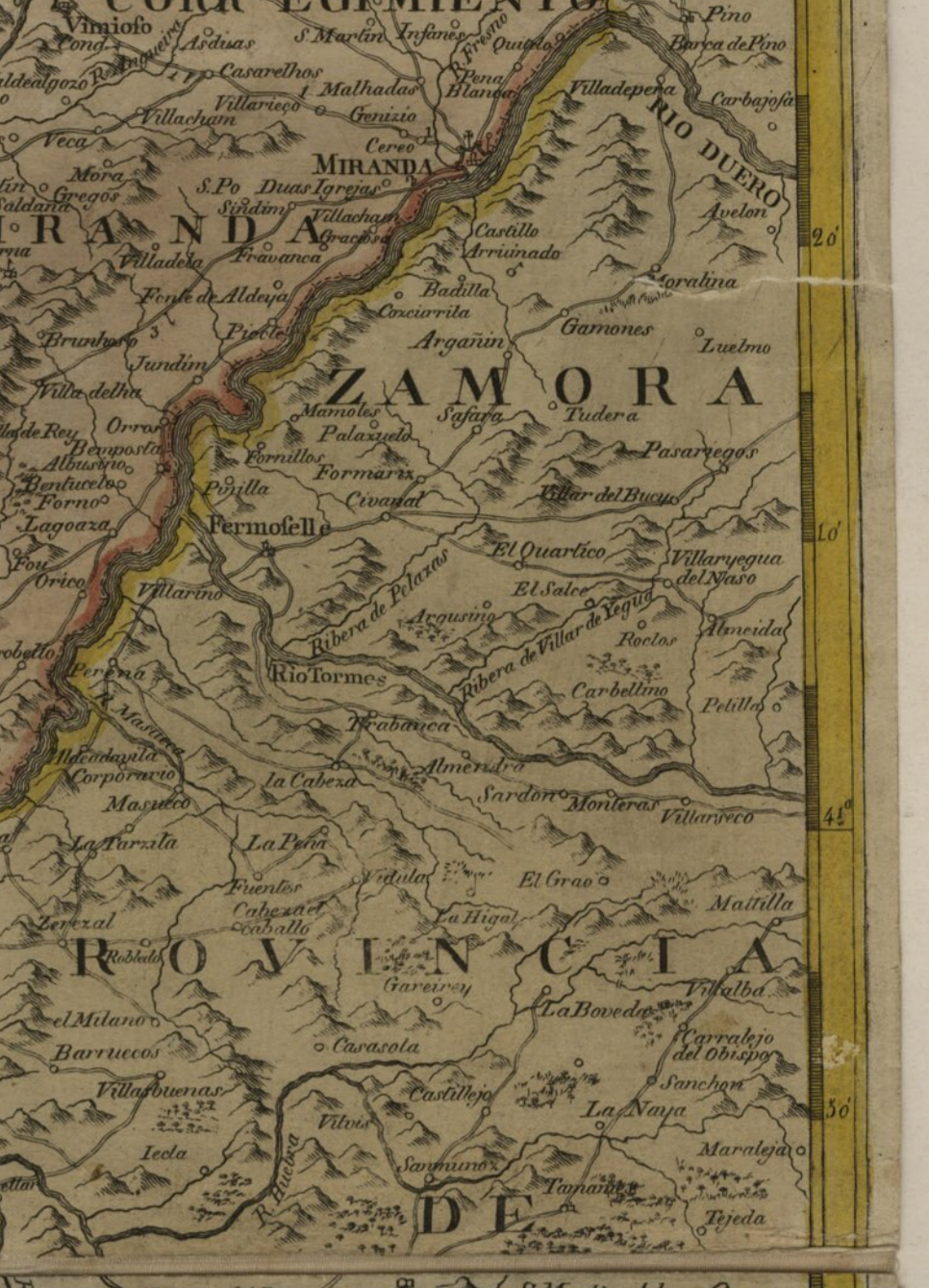
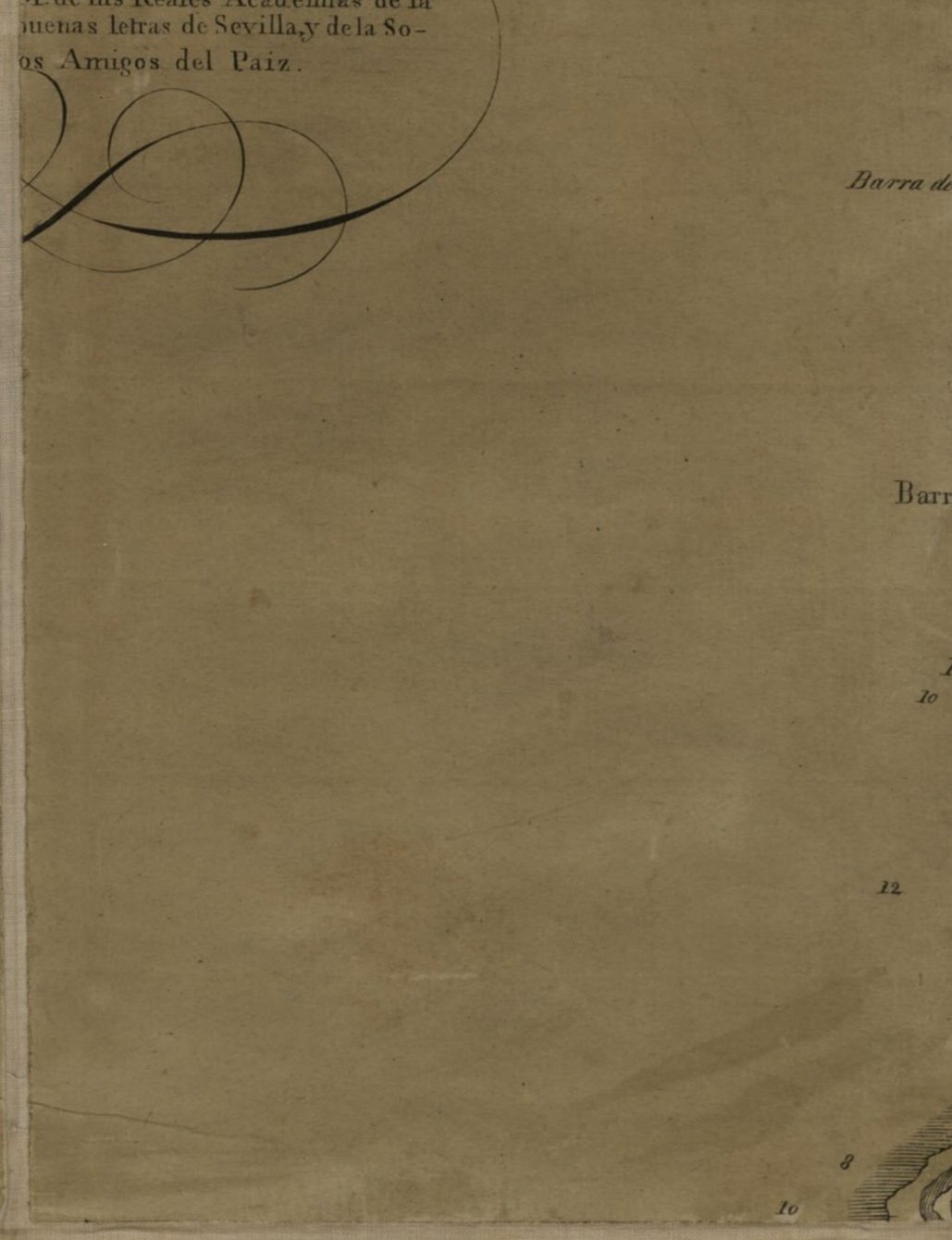
Divisiones de Provincias.

Divisiones de Concomarcas.

Arco de S. Pedro.

Colinas.

Provincia del Orden de Cristo.



1. Ermita.

2. Encamionada en la Orden de Avis.

3. Encamionada en la Orden de Malta.

4. Puente enterrado o Medievales e indolitos por alguna calidad.

5. Bahía.

6. Mina de Oro.

7. Mina de Plata.

8. Mina de Cobre.

9. Mina de Hierro.

10. Mina de Estiérc.

11. Duque.

12. Duque.

13. Marqués.

14. Conde.

15. Viscondado.

16. Barón.



1. Ermita.

2. Encamionada en la Orden de Avis.

3. Encamionada en la Orden de Malta.

4. Puente enterrado o Medievales e indolitos por alguna calidad.

5. Bahía.

6. Mina de Oro.

7. Mina de Plata.

8. Mina de Cobre.

9. Mina de Hierro.

10. Mina de Estiérc.

11. Duque.

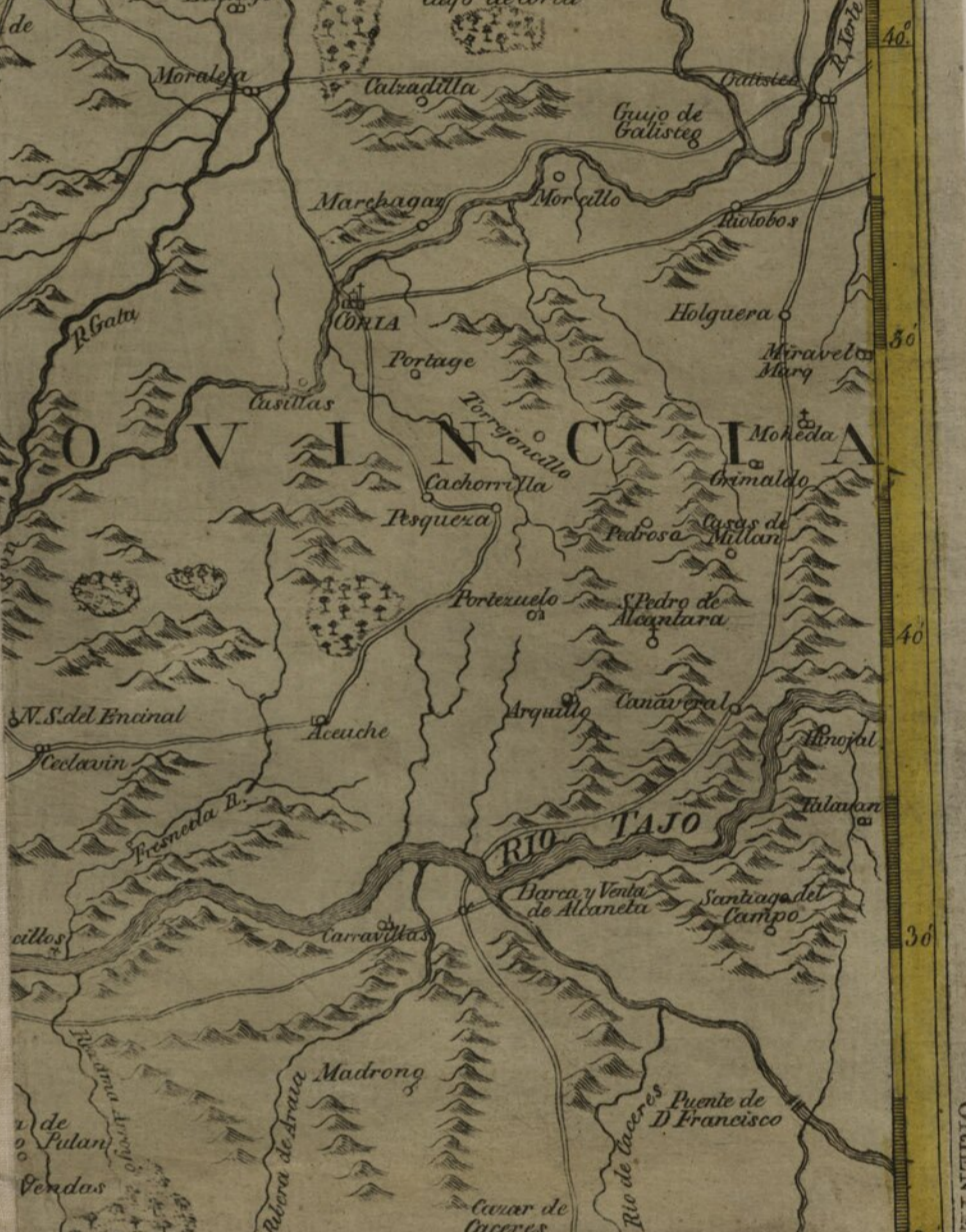
12. Duque.

13. Marqués.

14. Conde.

15. Viscondado.

16. Barón.



1. Ermita.

2. Encamionada en la Orden de Avis.

3. Encamionada en la Orden de Malta.

4. Puente enterrado o Medievales e indolitos por alguna calidad.

5. Bahía.

6. Mina de Oro.

7. Mina de Plata.

8. Mina de Cobre.

9. Mina de Hierro.

10. Mina de Estiérc.

11. Duque.

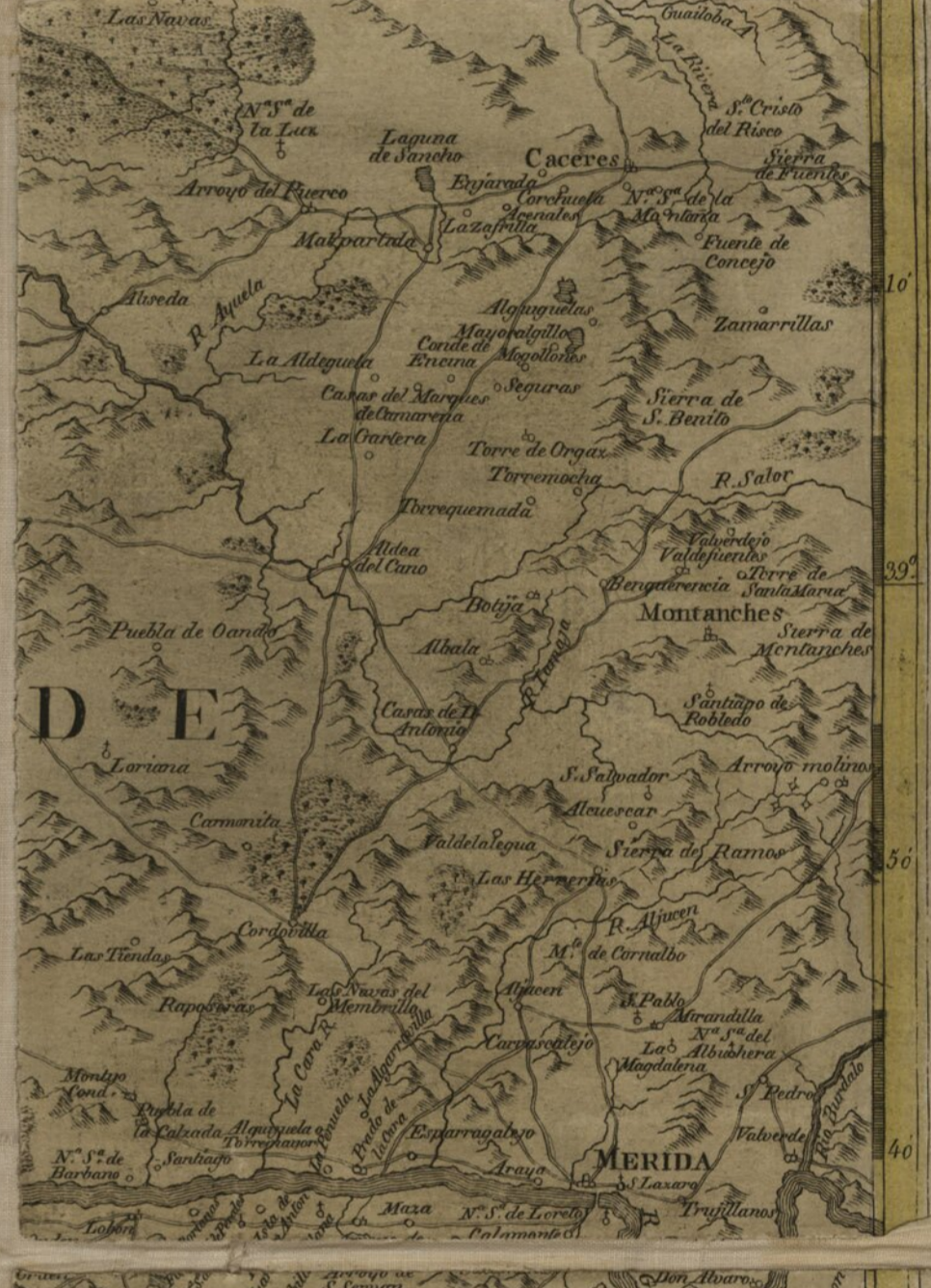
12. Duque.

13. Marqués.

14. Conde.

15. Viscondado.

16. Barón.



1. Ermita.

2. Encamionada en la Orden de Avis.

3. Encamionada en la Orden de Malta.

4. Puente enterrado o Medievales e indolitos por alguna calidad.

5. Bahía.

6. Mina de Oro.

7. Mina de Plata.

8. Mina de Cobre.

9. Mina de Hierro.

10. Mina de Estiérc.

11. Duque.

12. Duque.

13. Marqués.

14. Conde.

15. Viscondado.

16. Barón.



1. Ermita.

2. Encamionada en la Orden de Avis.

3. Encamionada en la Orden de Malta.

4. Puente enterrado o Medievales e indolitos por alguna calidad.

5. Bahía.

6. Mina de Oro.

7. Mina de Plata.

8. Mina de Cobre.

9. Mina de Hierro.

10. Mina de Estiérc.

11. Duque.

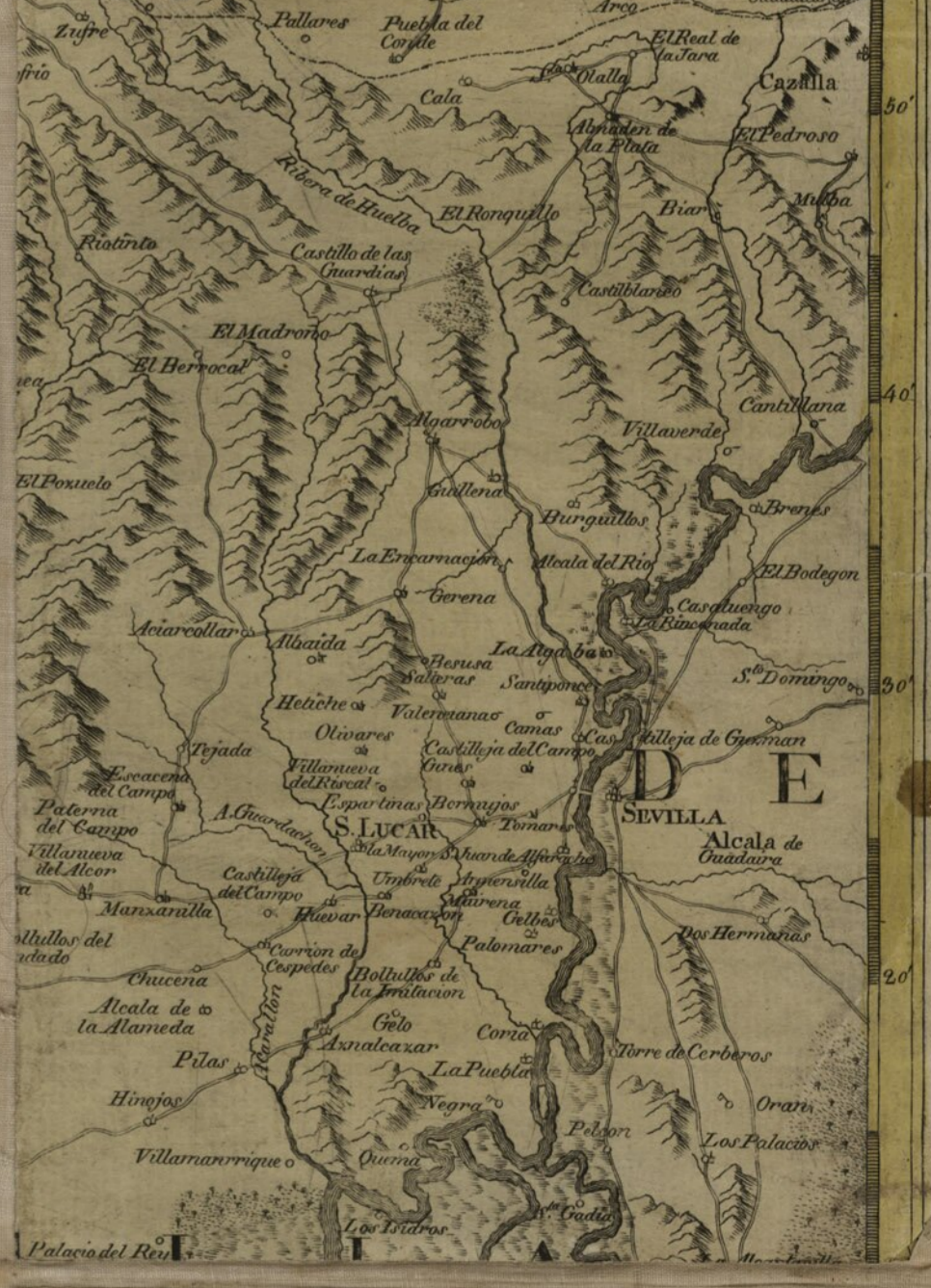
12. Duque.

13. Marqués.

14. Conde.

15. Viscondado.

16. Barón.



NOTA 1ª em PORTUGUEZ

Este Mapa foi melhorado e corrigido com todos os Estados que lhe faltavam no Edital de Madrid de 1778, e com as leguas que dizem sem lugar de outro nos estados principaes, e com as leguas de

NOTA 2ª

As leguas que desta hum lugar de outro na estrada, e as comendas pelas seguintes: hum 1.ª de leguas, e as seguintes de 2.ª, 3.ª, 4.ª, 5.ª, 6.ª, 7.ª, 8.ª, 9.ª, 10.ª, 11.ª, 12.ª, 13.ª, 14.ª, 15.ª, 16.ª, 17.ª, 18.ª, 19.ª, 20.ª, 21.ª, 22.ª, 23.ª, 24.ª, 25.ª, 26.ª, 27.ª, 28.ª, 29.ª, 30.ª, 31.ª, 32.ª, 33.ª, 34.ª, 35.ª, 36.ª, 37.ª, 38.ª, 39.ª, 40.ª, 41.ª, 42.ª, 43.ª, 44.ª, 45.ª, 46.ª, 47.ª, 48.ª, 49.ª, 50.ª, 51.ª, 52.ª, 53.ª, 54.ª, 55.ª, 56.ª, 57.ª, 58.ª, 59.ª, 60.ª, 61.ª, 62.ª, 63.ª, 64.ª, 65.ª, 66.ª, 67.ª, 68.ª, 69.ª, 70.ª, 71.ª, 72.ª, 73.ª, 74.ª, 75.ª, 76.ª, 77.ª, 78.ª, 79.ª, 80.ª, 81.ª, 82.ª, 83.ª, 84.ª, 85.ª, 86.ª, 87.ª, 88.ª, 89.ª, 90.ª, 91.ª, 92.ª, 93.ª, 94.ª, 95.ª, 96.ª, 97.ª, 98.ª, 99.ª, 100.ª

