

Comissão de Cartographia
Oceano Atlantico Norte
AFRICA
 ↳ ARCHIPELAGO DE CABO VERDE ↳
Plano hydrographico
 do
Porto Grande de S. Picente

Explicações

Ilheu dos Passaros - Pharol D. Luiz { Lat. N. -16° 54' 37"
 { Long. W. Gr. 25° 01' 12"

Varição 20° 30' N.W.

Estabelecimento do porto III° 28"

Unidade d'altura 0° 47'

Maxima amplitude da maré 1° 12'

As sondas são em metros e referidas ao maximo baixamar das aguas vivas.

Qualidade do fundo:

a..... areia
 c..... cascalho
 p..... pedra

O pharol D. Luiz tem a altitude do plano focal 32° 37' acima do nivel medio do mar. É de 4° ordem, luz branca fixa, systema lenticular para todo o horizonte e visivel de 15 milhas.

Sector illuminado { para N. entre 10° SE e 12° NE
 { para S. entre 10° SW e 12° SW

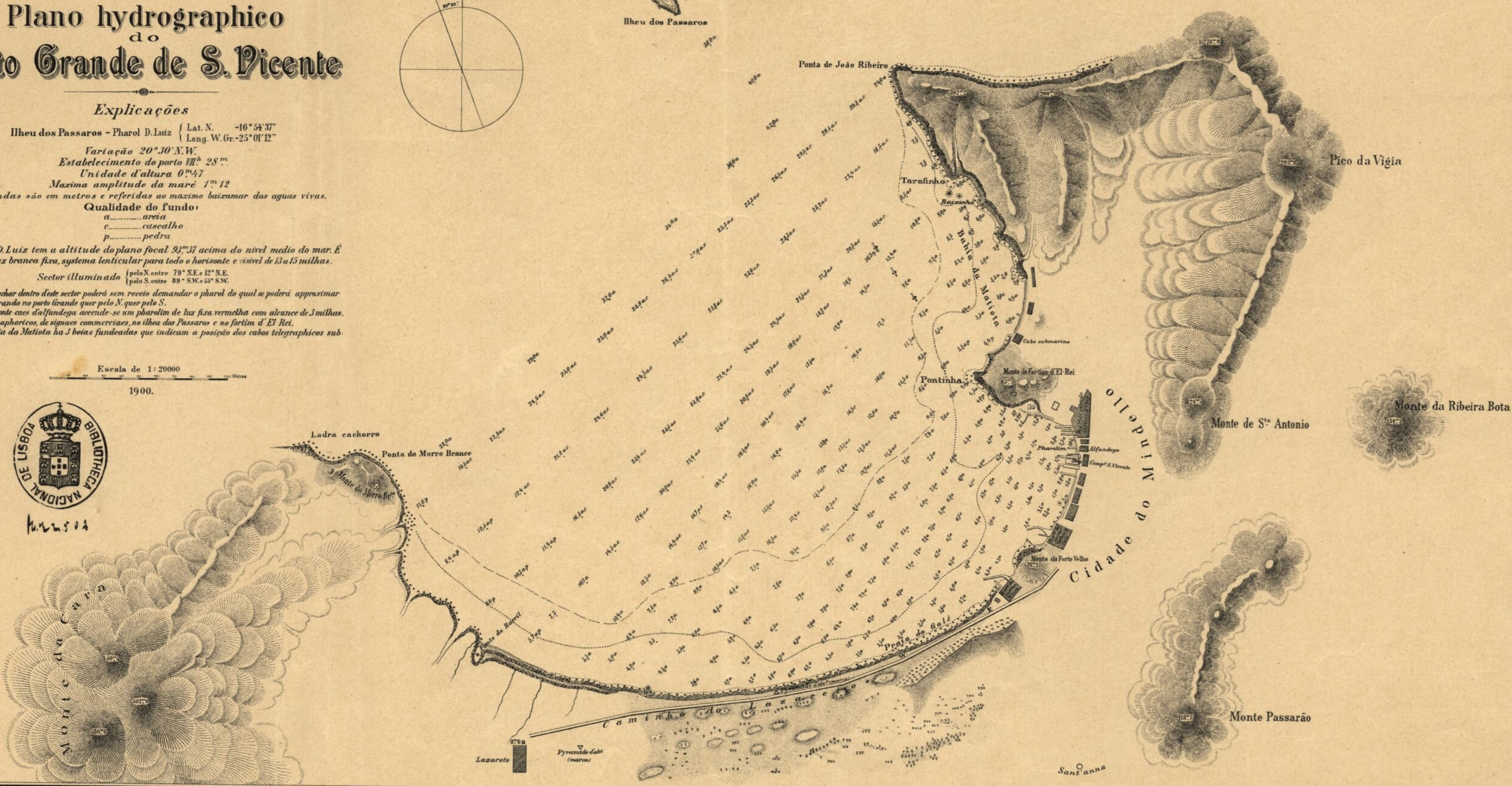
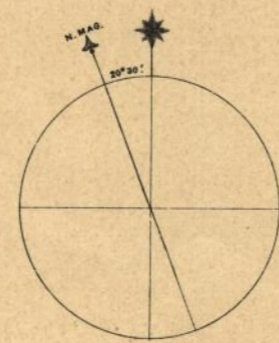
O navio que se achar dentro deste sector poderá sem receio demandar o pharol do qual se poderá approximar sem perigo, entrando no porto grande que pelo N. quer pelo S.
 No extremo da ponte, cues da fundega accende-se um pharolito de luz fixa vermelha com alcance de 3 milhas.
 Ha 2 pontos aerophoticos de signaes commerciaes, no ilheu dos Passaros e no farol de El Rei.
 A oeste da baía da Matiosa ha 3 boias fundeadas que indicam a posição dos cabos telegraphicos sub marinhos.

Escala de 1:20000

1900.





h. v. s. i. a



Levantado em 1899 pelo Capitão-tenente C. J. de Senna Barcellos

Lat. C. 5° Editora.






da Ribeira Bota

da Ribeira Bota





Lith. C. N.º Editora.