

OFFERTA

COMISSÃO DE CARTOGRAPHIA

COSTA ORIENTAL D'AFRICA

PROVINCIA DE MOÇAMBIQUE

Reconhecimento hydrographico

DA

BARRA DO RIO LICUNGO (M'GONDO)


Lat. 17° 37,5 Sul. - Long. 37° 22,5 E. Green.

Var.° 17° NW.

AMPLITUDE DA MARÉ 9½ PÉS

As sondas são em pés e referidas á maxima baixamar

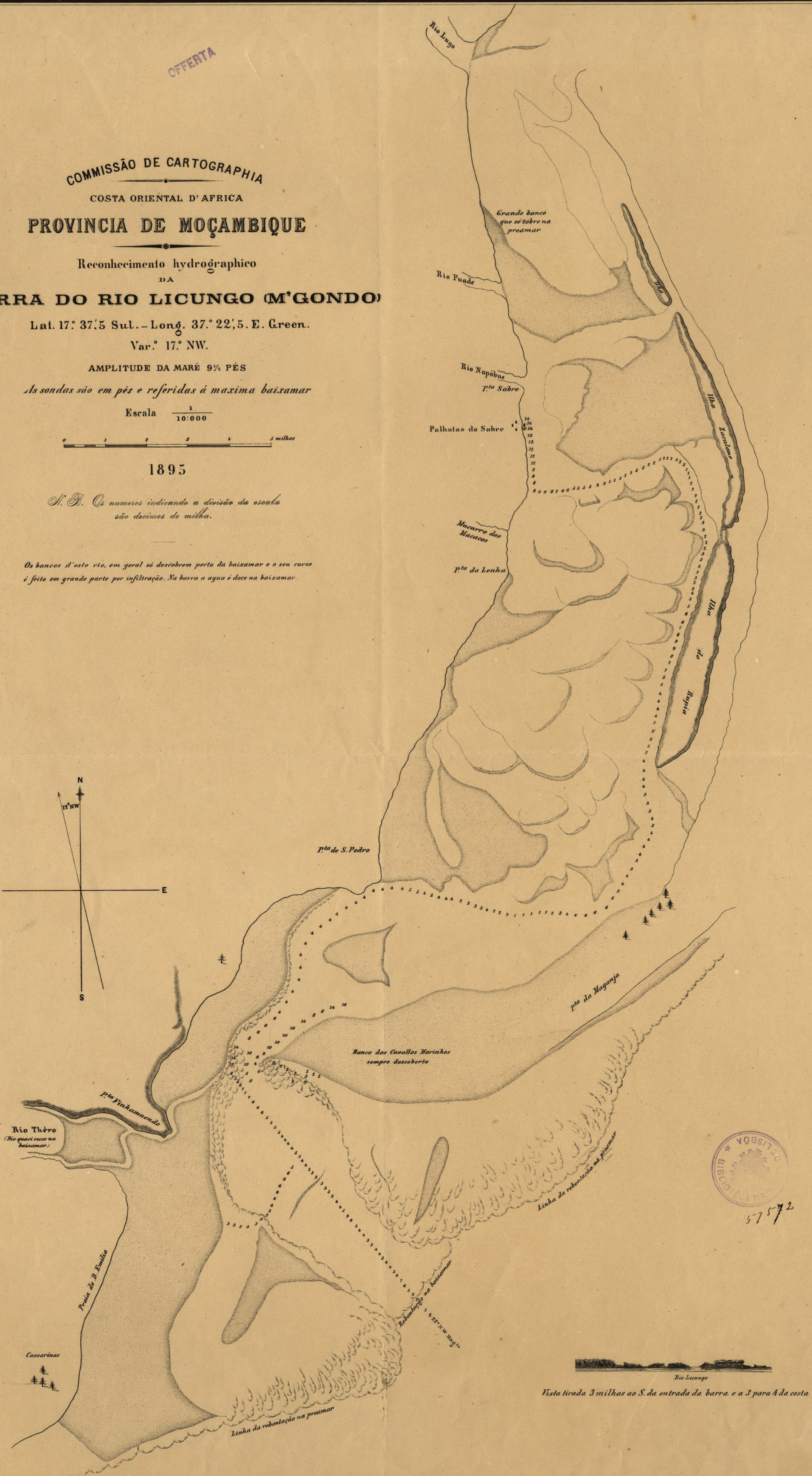
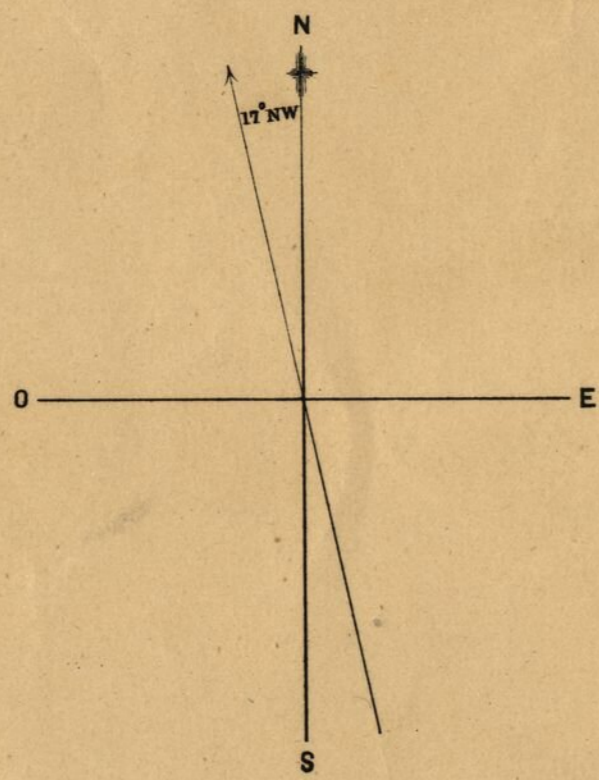
Escala 1/10:000



1895

S. E. Os numeros indicando a divisão da escala são decimos de milha.

Os bancos d'este rio, em geral só descobrem perto da baixamar e o seu curso é feito em grande parte por infiltração. Na barra a agua é doce na baixamar.



57572



Vista tirada 3 milhas ao S. da entrada da barra e a 3 para 4 da costa