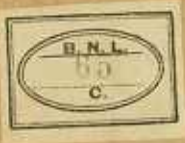


GL 10
Vol 3



176 A

INVENTARIO N. 3

Atlas n. 3

Cont. 58

11-52

11-13





van Leeken meent. Leuninc. A. 1680. Sebald.

Le Grand Nouvel
A T L A S D E L A M E R.
 Ou
MONDE AQUATIQUE,

Estant augmenté, & nous represente toutes les Costes Maritimes de la terre, consistant en tres belles Cartes, si bien plattes, que celles qui ont des degres croissantes, dont il y en a aucunes corrigees de la variation du buxole. Ce qui se voit au titre des Cartes. Fort utile a des Mariniers, Pilottes, & Amateurs de la grande navigation.

A A M S T E R D A M,
 Chez JEAN van KEULEN, Libraire & faiseur de raye Astronomique, vis a vis
 Pont Neuf au Pilote couronné, A. 1680.



le Grand Naval
ATLAS DE LA MER
ou
MONDE AQUATIQUE



BRIEVE DECLARATION

Des parties, formes, & propriétés du

M O N D E.

D

Ieu, eternel & tout-puissant, a créé au commencement, par sa sapience, le monde universel de rien, & joint ensemble la Terre, & la Mer en forme d'une boule (comme le plus pesant) & les a placés au Centre & plus basse contrée; il les a voilé de la largeur immense du Ciel, qui est embelli des lumieres

magnifiques, comme sont le Soleil, la Lune, les Planetes, & autres estoilles innombrables, & le tout au service de l'homme. Or afin que la terre servist de demeure au genre humain, & autres animaux, & leur donnast nourriture & entretien par la multitude de ses fruits, il l'a relevée au dessus des eaux, & tellement placé la mer en ses profondeurs, qu'entourant de tous costés la terre, elle la divise, & separe en trois parties, ou trois grandes Regions principales, sur lesquelles les Geographes, (comme les Astrologiens sur le Ciel) ordonnent & donnent cinq cercles, comme l'Æquinoctial, ainsi nommé, à cause que le jour & la nuit sont par toute la Terre d'une mesme longueur, quand le Soleil entre en ce cercle; ce qui arrive environ le 21. de Mars, & 23. de Septembre. Ce cercle est aussi nommé l'Æquator, ou l'Esgaleur, & des Mariniers Hollandois la ligne du milieu, pource qu'elle separe la superficie de la Terre en deux parties esgales, dont l'une tire vers le Zud, & l'autre vers le Nord, qui est le vray milieu entre les deux Poles du monde. Le second est nommé Tropicus Cancri, ou le Rond de l'Escrevice, à cause que le Soleil commence à se tourner vers l'Esgaleur, quand il vient à ce cercle, ce qui se fait environ le 21. Juin, & le plus long jour est alors au nord, & le plus court au zud de l'Esgaleur; ce Cercle est 23 degrez 31 minutes vers le nord de l'Æquator. Le troisieme se nomme Tropicus Capricorni, ou le Rond du Capricorne, pource que le Soleil, venant en ce cercle, commence à se tourner, & monter vers l'Esgaleur, & lors, tout au contraire, se trouve le plus court jour à ceux qui demeurent au Nord, & le plus long à ceux qui demeurent au Zud de la ligne Esgalante, ou l'Æquator, & celui-ci est 23 degrez 31 minutes au Zud de l'Æquinoctial. Le nom du quatrieme est Circulus Arcticus, cercle du Nord; le cinquieme Circulus Antarcticus, cercle du Zud; qui sont esloignez 23 degrez 31 minutes, l'un du Pole au Nord, & l'autre du Pole au Zud, & sont descrits par le contour du Ciel du Pole de la voye du Soleil, dit le Zodiacq. Les plus anciens, & renommez Astrologiens ont entendu par ce cercle arctique, non seulement ce susnommé, mais un tel cercle, dont le demi-diametre est justement autant, que la hauteur du Pole de chaque place, comprenant tousjours toutes les estoilles, qui ne se cachent jamais à la hauteur de chaque Region; c'est pourquoy ce cercle est tousjours different en toutes places, terres, ou Regions, qui different en longueur, ou largeur, & pareillement du cercle Antarctique: mais nous en fin suivons, selon le susnommé, la maniere des Geographes. Ces quatre Cercles susdits divisent ainsi le monde en cinq grandes contrées, que les Grecs nomment Zonas, & nous Ceintures, pource qu'elles entourent la terre en maniere de bandeaux. La premiere d'elles est enclose dans le Cercle Arctique, & se nomme la Contrée froide du nord; la seconde est nommée la Contrée froide du Zud, qui court à l'entour le Pole du zud dans le Cercle du Zud. La troisieme, laquelle tient le milieu des autres, est la feiche, & chaude Contrée, située entre les Cercles de l'Escrevice, & du Capricorne. La quatrieme est entre le Cercle Arctique, & celui de l'Escrevice, & se nomme la contrée temperée du Nord. La dernière, dite la contrée temperée du Zud, est située entre le Cercle du Capricorne, & le Cercle Antarctique. L'Opinion des Philosophes,

& Geographes anciens estoit; que de ces cinq les deux temperés seulement estoient habités, & que la froideur insupportable estoit cause que les deux des trois autres estoient desertes, & pareillement la feiche, & chaude contrée pour la bruslante chaleur du Soleil. Mais en fin le temps nous en a déclaré la pure verité, car on a veu environ 150 ans en deça, qu'elles sont toutes habités, mais point tant les froides comme sont la Groenlande, Yflande, Laplande, les extremitez de Norvegue, & regions pareilles. L'On a de mesme experimenté que la chaleur d'est point insupportable, & ne brusle pas es contrées feiches, & chaudes comme les anciens ont presumé; car là se trouvent des terres, & regnes magnifiques, fertiles en peuple, & fruits, comme la Guinée, l'Ethiopie, l'Arabie, les grandes Indes, les Isles si renommées: Java, Sumatra, & Molucque; comme aussi le Brazil, le Peru: l'Espagne-Neufve, & semblables terres.

Il est necessaire de sçavoir, pour bien entendre la condition de ces regions, que les Geographes les mesurent selon les degrez de longueur & largeur. La largeur d'icelles (qui tousjours est esgale à la hauteur du Pole) se conte en double sorte, de l'Esgaleur, ou vers le nord, ou vers le zud, jusques au nombre de quatre-vingt, & dix. La longueur se conte du Midi, qui s'estand à travers le Pico de Teyda dans l'Isle Teneriffe, juxte l'Esgaleurs vers l'Est, jusqu'au nombre de 360. Par exemple, Amstredam est située de l'Esgaleur 52 degrez vers le nord, qui est la largeur, ou hauteur du Pole de la mesme cité, en la longueur 23 degrez, à cause qu'elle correspond à tel degré de l'Æquinoctial, qui commence à conter du Midi, ou du Zud. Cabo de Bona Esperança est situé au large vers le Zud 43 degrez, & en longueur 42 degrez. Les Regions, & villes, qui sont sous mesme longueur, ont tousjours en mesme temps, & moment leur Midi, & la mesme heure du jour, quand il est Midi en Amstredam, il est pareillement en mesme temps Midi dans Bergue en Norvegue, dans Lion en France, dans Alger en Barbarie, & telles places situées en mesme longueur. Mais ceux qui sont sous degrez differens de longueur, different aussi en contre des heures; tellement que quand il est Midi es places susdites, il est lors 7. heures apres Midi 12 minutes dans Bantam, sur l'Isle de Java, à cause que ceste ville est située 108. degrez plus vers l'Est, car cela differet tous les 15. degrez une heure: mais il est lors 6. heures devant midi dans la Ville de Lima en Peru, pource qu'elle est située environ 90 degrez plus vers l'Ouest qu'Amstredam. De mesme ceux qui sont sous mesme largeur, ou hauteur du Pole, ont tousjours mesme longueur des jours, & nuits; sçavoir que ceux, qui demeurent au Zud de la ligne, ont le plus court jour, quand nous avons le plus long, comme leur hiver est nostre esté, & leur esté nostre hiver. Mais ceux qui sont situés sous longueur differente, ont aussi differente longueur des jours, & nuits: car tant plus qu'une place est esloignée de la ligne du Midi, autant plus long est en icelle le plus long, & autant plus court le plus court jour. Par exemple, ceux qui demeurent sous l'Æquinoctial ont annuellement les nuits, & jours esgaux, sans aucun changement. Les habitans sous la largeur de 30. degrez ont quasi leur plus long jour de 14. & sous celle de 50. degrez largement de 16. heures. Le Soleil ne se couche pas au plus long jour sous le Cercle du Nord, que nous nommons Circulus Arcticus, ni aussi l'espace de 64. jours sous la largeur de 70. degrez, & en suite se multiplient ainsi les plus longs jour jusques au dessous du Pole, ou il n'y a qu'un jour, & une nuit tout le long de l'année, chacun durant un demi-An. La Terre se divise encor en deux grandes, & fermes regions, & parties, dont l'une est dite l'Antiqua,

ou Vieille, l'autre *Nova*, l'Amérique, ou le nouveau Monde. Le Monde Antique est ainsi nommé pource que les Anciens n'en ont cognu aucun autre, & les Geographes d'alors l'ont encor divisé en trois parties, à sçavoir; *Europe*, *Asie*, & *Afrique*.

EUROPE, comme veulent quelques uns, a son nom d'une fille d'Agenor, Roy de Syrie, violée de Jupiter, ce que des autres tiennent pour fabuleux, ayant l'opinion que l'origine de ce nom est incognu. Les limites d'Europe sont dans l'Ouest la grande Mer, au Zud la Méditerranée, à l'Est l'Archipelago, le Pont Euxin, le Palus Meotis, & une ligne droite, tirant de là vers le Nord jusqu'à la riviere dite Dwyna, d'où en avant l'Europe est barte de la Mer de glace, Ys-zee. Quoy que ceste terre soit fort petite, si l'on considère les autres parties du monde, elle ne laisse pourtant d'estre la plus celebre à cause de ses vertus particulieres, & principalement pour la santé, & temperament naturel de son air, fertilité de terre, & l'abondance des vivres, ayant plusieurs belles rivieres, chaudes, & froides eaux, & des bains, qui sont utiles à guerir, & chasser diverses maladies. Especeries, & pierres precieuses n'y croissent point, mais il y a abondance de grain, vins, & arbres portans fruit. Les bestes pernicieuses, & dommageables y sont en fort petit nombre, mais au contraire les apprivoisées plus qu'en quelque autre Region. Mais le plus grand los de ceste terre est, la multitude de ses beaux bastimens, & Cités peuplées, qui sont ici en beaucoup plus grand nombre qu'és autres parties du Monde.

La Monarchie de Grecs, & Romains fist anciennement commander l'Europe, comme une Reine, sur les Terres de l'Asie, & de l'Afrique; ainsi qu'elle fait encor à present par les Moscovites, & Turcs; parcelllement par les Castillans, Portugais, & Hollandois; qui ont le Domine sur beaucoup des places, terres, isles, & Villes d'icelle, & se font obeir à peu pres de l'entiere Amerique.

ESPAGNE est la plus loin située vers l'Ouest, & pour ceste raison le premier Regne d'Europe nommé España de ses habitans, lequel nom seroit venu avec le peuple de certaine region en Asie, nommée Pania anciennement, le Pan, qui lors y seigneurioit. Espagne est limitée de la Mer à ses quatre costés, excepté au coin Nord-est, qui est embarrée des montagnes Pyrenées, qui la separent de la France. Elle est merveilleusement beniste, fertile, & a son air sain, & serain, d'où provient son abondance d'huile, sucre, figues, raisins, pommes d'orange, limons, citrons, granats; & herbes medicinales; & sur tout son vin tresbon, & tresdelicat plus qu'en autre contrée. Le gouvernement Mondain d'Espagne est és mains du Roy, lequel neantmoins ne conclud aucun affaire d'importance sans l'avis des douze, qui sont son plus grand Conseil. Le gouvernement Ecclesiastique est chez les Archevesques, & Evêques, les premiers sont dix en nombre, les autres plus de 50. Espagne a eu un Roy depuis nostre temps, ce qui n'a jamais esté veu de 800. cent ans en avant, comprenant neantmoins 16 Regnes divers, comme les titres Espagnols du Roy le montrent clairement: desquels la Castille, Arragon, & Portugal sont les principaux, & la garde des autres.

La Castille se divise consument en Antique, & Nouvelle. Burgos est la Ville capitale de l'Antique; Valladolid y est aussi située, une plaisante cité, où les Rois tiennent maintefois leur Cour, puis Salamanca, ou fleurist la plus illustre Escole d'Espagne, & encore d'autres. La capitale cité de la Castille Nouvelle est Toledo, Ville forte, grande, & tresrenomée, qui mesme compose un Regne entier. Douze lieues de Toledo se void la place agreable de Madrid, la Cour ordidaire du Roy; & cinq lieues de là le celebre Monastere de S. Laurent, tout pres le Village Eserual, un bastiment ample, & tresbeau, lequel on estime estre le miracle huitiesme du Monde.

Arragon tient son nom de la Province *Tarracensis*, dans laquelle il est situé, ou de la Ville Tarragona. Saragossa est sa cite capitale, dite ei devant *Cesar Augusta*, & bastie sur

l'onde d'Ebro. Monson est situé au milieu de ce Regne, où le Roy est obligé de venir tous les trois ans en personne pour recevoir ses revenus.

La couronne troisieme d'Espagne contient les Regnes de Portugal, & Algarve. Portugal s'est uni le dernier avec les autres Regnes d'Espagne. L'On tient que le Roy en tiroit deux millions des ducats annuellement, & ce thresor procede du traficq principalement en la Guinée, le Brazil, & les Indes Portugaloises; mais de plus, ceste Region est encor fertile en soy-mesme, en vin, en huile, & autres. Lisbona est la Ville Capitale du Portugal, une cité marchande, & magnifique bastie sur la Riviere Tajo.

FRANCE, le plus noble, le plus fertile, & le plus puissant regne de l'Europe, a son nom des *Frans*, ou *Frans*, haut-Alemans qui l'ont commencé à maistriser passé 1200 années. L'On tire au Nord une ligne de Calais jusques à la Franchise de Straatsburgh, pour limiter ce Regne; ceste ligne laisse coucher ceux d'Artois, Hennegou, & Lutzembourg à gauche. La France s'estend à l'Ouest jusqu'à la Mer Aquitanique, & en partie aux monts Pyrenées, qui la joignent à l'Espagne; elle est limitée au Zud de la Mer Méditerranée. Les Alpes la separent de l'Italie à l'Est, le mont Jura de Suisse, & le Rhin de l'Alemagne. Ceste Region est abondante en froment, & toute forte de blez, & la quantité de vin ne remplit pas seulement sa propre contrée, mais mesme l'Angleterre, l'Escoce, & les Pais-Bas, & autres quartiers du Monde. Les places au Zud donnent une grande multitude d'huile, de safran, des figues, & de pastel, & abonde en lin, sel, & bestial. Il y a 14. Archevesques dans ce Royaume, & plus de cent Evêques. Il est divisé en 8. Parlements, ou hautes Cours, où l'on appelle des principales 21 Provinces continues en iceluy. Les Parlements susdits ont leur siege dans Paris; Rouen, Rennes, Bourdeaux, Tholouse, Aix en Digion. Henry le Grand, de memoire eternelle, Roy sans pareil, a joint en nostre temps à la Couronne sa Duché souveraine de Bearn, & erigé en icelle un Parlement neufviemesme dans la Ville de Pau.

ITALIE, la plus belle terre du monde, selon le jugement de plusieurs, auroit acquis son nom du Roy Italus de Sicile qui apprint au commencement les habitans à bastir. Ses limites sont l'Ouest, & en partie au Nord; Les Alpes, & le fleuve Varo separent la Region de la France, Alemagne, & Suisse; toutes ses autres costes sont entourées de la Mer. Le Mont Apennius est comme l'eschine du dos de l'Italie, la coupant à peu pres en deux parties esgales, depuis les Alpes jusques à la Mer de Sicile. Son air est sain, & temperé, son fond est merveilleusement gras, & fertile en blez, fruits, toutes fortes d'herbes, vins, huile, & lin. Ses prés sont plains de bestial, & les bois des bestes sauvages, & ses montagnes de metaux, & pierreries. Elle a-en soy des beaux bains, & poissonneries, quantité des Villes fortes, & bien basties; bref elle est le Jardin de plaisir au Monde. Il y a 28 Archevesques en l'Italie, & plus de 200 Evêques, & des cités magnifiques, desquelles sont les principales: Rome, Naples, Florence, Venise, Genua, Milan, Bolonje, Ravenne, Cremonne, Pavie, Padoue, Verone, Vicence, Mantoue, Siene, Luce, Ancone, & Livorne ont les deux havres principaux. Messine, & Palerme sont en Sicile. Les plus renommées de l'Italie sont trois en nombre: La Sicile, Corfique, & la Sardigne, sans nommer les autres moindres.

ALEMAIGNE, la plus grande sous mesme nom, & langue est dite *Germania* en Latin, les habitans la nomment *Teutschlant*; la raison pourquoy est incertaine. Ses limites s'estendent à present plus loin qu'au temps de Ptolemée, car elle traverse le Rhin à l'Ouest, & s'avance jusques aux terres Françoises de la Lorraine, & Bourgogne, & passe le Donau au Zud jusqu'aux Alpes, qui la separent de l'Italie; elle est limitée à l'Est de Prusse, Pologne, & Hongrie; au Nord de la Mer Septentrionale, Denemarque, & de la Mer Baltique. Elle est aussi



aussi fort bien polie, exercée, & riche en peuples, & sa Terre tresplaisante, & fertile; l'air y est doux, & sain; les vins, & vignes y sont en quantité innombrable; ses bois, & pres sont plains des animaux privez, & sauvages, & ses poissonneries en grand nombre, comme de mesmes fontaines, & bains; mines de fer, metal, cuivre, estain, plomb, or, & argent. Elle se divise en Haute, & Basse Alemaigne. La Haute Alemaigne est située la plus proche des Alpes, & contient en soy ces Regions suivantes: l'Elzas, la Suabe, le Palatinat au Rhin, le Royaume de Boheme, lequel (quoy que ses habitans parlent autre langage) est enclos en Alemaigne, & a trois Regions encor sous soy: Marnhern, Silese, & Lausnitz; la Comté Tirol, Steyrmarch, Carnten, & Carniola ou Crayn. La Basse Alemaigne comprend les Archeveschez: Ments, Trier, & Coloigne (Coln) la Comté de Hessen; les Duchez de Saxe, Pomer, & Meklenbourg, de Meyssen, Thuringe, & de Cleef en Bergue, & les Terres d'alentour. Le Marquisat de Brandenbourg, & la Comté d'Est-Frise.

LES PAYS-BAS, qui au temps de Romains estoient la plus part compris en *Gallia Belgica*, sont à present divisez en 17 Provinces, ou Regions, limitées de la France à l'Ouest, & au Zud; du Rhin, ou de la Meuze à l'Est; de l'Ocean au Nord. l'Air y est espais, & humide, mais sain, & ses terres sont justes, & unies. Elles sont fort fertiles en blez, fruits d'arbre; lin, & Hypocras d'eau, & abondent en pasturages, & bestial, mais leur richesse consiste principalement en la navigation, & poissonnerie, en quoy elles surpassent toutes autres nations. Ces 17 Provinces sont en partie sous l'obeissance de la maison de Bourgogne, & en partie libres, ou franchises, & gouvernées en forme de Republique. La maison de Bourgogne possede la Duché de Brabant, Limbourg, & Lutzenbourg, & une partie de Geldre, le Marquisat du Regne S. au Schelde, les Duchez de Flandre, Henegou, Namen, & Artois, & le Domine de Mechelen, celles ci sont les 7 Provinces Franches, & Unies: trois parties de la Duché de Geldre, & la Comté de Zutphen, les Comtés de Hollande, & Zelande, les grands Domines d'Utrecht, de la Frise, Transylvanie, & Groninghe.

SUISSE est limitée au Zud de l'Italie, vers l'Est à la Comté Tirol; à l'Ouest de la Savoye, & Bourgogne; au Nord à l'Elzas, & Lorraine. Elle est située au milieu des Alpes, c'est pourquoy on l'estime la plus haute Terre de l'Europe, mediocrement bonne, & fertile, Franche, & obeit de tous ses Voisins, divisée en plusieurs Cantons, nommez Ortes. Ces principales Citez sont Zurich, Bern, Lucern, Basél, Tribourg, & Bade.

La Comté de Walles, dont Sitten est la Ville Capitale, & la Region des Grisons dont la Cité Capitale est Chur, sont dès long temps alliez au Suissez, & se maintiennent ensemble contre leurs ennemis communs.

POLOIGNE se limite vers l'Ouest à la Silesie; ses voisins sont la Prusse, les Littauwers, & Hongrois; elle est fort fertile en toutes sorte de blez. Cracou est sa ville Capitale, située au Weissel. Non loin de là sont les mines de sel; ses marchandises principales, que l'on transporte de la Poloigne es autres Regions sont, froments, du seigle, lin, de la cire, bois de Charpentiers, & tonneliers, & du plomb.

DENEMARQUE est un Royaume assez ample, & estendu, merveilleusement coupé, & separé par la Mer. Jutlant est sa Region extreme, dite ci devant Cimbrica Cherfonnesus. Ce Regne touche l'Alemaigne au Zud, limité la plus part de la Mer principalement; est fertile en grains, & bléz, excepté au Nord, où il est desert, & sablonneux. Denemarque produit à beaucoup de contrées quantité de bœufs, de chevaux, beaucoup de beurre, craisse, peaux, & poissons. Le Roy tient sa Cour dans Copenhavre, qui est sa Ville Capitale, ornée d'une Ecole Illustre.

NORVEGUE touche la Suede à l'Est, au reste entourée de la Mer. Les contrées à l'Ouest, & au Zud de ceste terre sont mediocrement temperées, mais son fond au Nord-est du tout sterile, qui ne scait nourrir ses habitans. Norvegue donne quantité de merlu, belles pelteries, peaux, huile à brulser, poix, mafts, planchez, & plusieurs autres bois.

SUEDE hurte la Norvegue à l'Ouest, la Denemarque au Zud, à la Mer Blanche, & Muscovie à l'Est; au Nord à la Mer glacée. Ce Royaume est le plus fertile des contrées du Nord, & abonde en grain, cire, miel, pelteries, huile, craisse, ou suif, argent, metal, plomb, fer & cuyvre. La Ville Capitale, où le Roy tient sa Cour, est Stocholme.

MUSCOVIE à la Mer Petforque au Nord; les Tartares à l'Est; les Turcs au Zud; & ceux de la Littau, Liffande, & Suede à l'Ouest. Moscou de sa Cité Capitale, où le Grand Seigneur, nommé l'Empereur des Russes, tient sa Cour. Ses trafics principaux sont, du lin, chanvre, peaux de bœuf, &c. & grande multitude de belle pelterie, huile à brulser & Molire.

LIFLANDE est limitée au Nord de la blanche Russie, ou Muscovie; à la Samogitie au Zud, qui est une partie du Littau à la Mer Baltique. Riga est sa Ville Capitale, située prez la riviere Dwyna. Elle produit beaucoup de miel, cire, cendres, poix, & peaux.

ONGARIE a pour Voisins à l'Est la Moldavie, & Walachie, au Zud Bosnie, Croatie; l'Austrice à l'Ouest, & Poloigne au Nord. Son fond est tresfertile en blez, vin, & toute sorte de vivres, le bestial y est en si grand nombre, qu'elle envoie ses bœufs, & moutons en grande quantité en Alemaigne. Les Mines d'or, d'argent, metal, fer, & cuyvre y abondent.

SLAVONIE est close entre l'Ongarie, l'Italie, le gouffre de Venise, & la Grece: contenant la Liburnie, Bosnie, Croatie, & la Dalmace. Le Turc en possede une grande partie, l'Empereur une autre, & le reste, situé à la Mer, est dans la possession de ceux de Venise.

GRECE, autrefois Mere, & Nourrice de la sapience, mais à present une esclave des Mahumetistes incredules, & demeure des Empereur Turcs, est limitée au Nord par Bulgarie, & Servie; au reste entourée à l'Ouest, au Zud, & à l'Est de la Mer. Les marchandises qui se transportent de la Grece es autres pais sont, or, argent, cuyvre, plusieurs sortes de teintures, vins, huiles, pans, damasts, & gros-grains. La Grece contient des Isles innombrables, desquelles la plus grande, & renommée est Candia, autrefois dite Creta, qui donne quantité de vin excellent, & delicat, muscadel, & malvoisie, corintes, teinture escarlatine, sucre, cristal, cotton, peaux de boucs, huyle, miel, cire, & herbes medicinales.

Les Isles principales de l'Europe, situées dans l'Ocean, sont, la grande Bretagne, Yrlande, & Yslande. La grande Bretagne (quelques années tres heureusement gouvernée d'un seul sceptre) estoit ci devant divisée en Angleterre, & Escoce.

ANGLETERRE, jointe à l'Escoce, est la plus grande Isle de l'Europe; elle donne abondance de froment, & autres grains; ses eaux & rivieres sont riches en poissons; elle a quantité de bons, & feurs havres de Mer; des Mines aussi d'or, d'argent, de plomb, de fer, & particulièrement de tres-bon estain; elle abonde en plusieurs sortes de bestial (utile pour l'entretien de l'homme) & principalement en moutons portans laine tres-fine, qui est veritablement la vraie Toison d'or de ceste Isle Royale. La Cité Capitale de toute l'Angleterre est la Ville Magnifique de Londres, couchée contre la Tamise qui porte un pont le plus beau, selon l'opinion du monde, de l'Europe. De là viennent plusieurs sortes de draps, estain, plomb, froment, orge, biere, harangs forets, & charbons de pierre.

ESCOSSE est entourée entièrement de la Mer, excepté au Zud, où l'Angleterre la limite, elle n'est point si fertile, neantmoins assez pour l'entretien de la vie. Edenbourg est la Ville Capitale; Elle donne multitude de grosse laine, & draps, mouture, poissons, peaux, & charbons de pierre.

YRLANDE est fort moite, & boueuse, grasse en prez, & abonde en bestes privées, & sauvages. Son air est sain, & sa terre ne porte rien de venimeux. Les habitans sont brusques, & sauvages, mais presentement un peu plus apprivoisez par la conversation, & le gouverne des Anglois. Elle est fort herbeuse, & pleine de troupeaux des vaches, bœufs, & moutons, quine font pas si grands comme es autres Regions.

YSLANDE est longue environ cent lieues d'Allemagne, montaigneuse & peu bastie, ses vallées sont riches en herbe, & troupeaux, il n'y croist point de blé, & nul autre arbre que Bouleaux, & Genevres. Les habitans sont leur pain de poissons brisez, ils estoient autrefois accoustumés à l'eau, mais il la meslent à present avec du grain, qu'on leur apporte de dehors. Ils demeurent la plus part dans des cavernes, tiennent les montaignes pour leurs Villes, & bastissent leurs maisons des arrestes de poissons. Les Orientaux trafiquent beaucoup en icelle, & y changent leurs marchandises à du soufre, poisson seiche, suif, peaux des bestes privées, & sauvages, faucons blancs, chevaux, & autres. Elle a deux Evechez, Holen & Schalholt, qui ont quelques Monasteres sous eux. Il y a-ici & es autres parties du Nord beaucoup des ours blancs, fort cruels, & sanglans.

ASIE la seconde partie du Monde Antique est separée de l'Europe à l'Ouest par les Rivieres le Don, & la Dwyna; de l'Afrique par le destroit, entre la Mer Mediterranée, & la Rouge; elle s'estend vers l'Est jusques à la Chine, vers le Nord à la Scytique, & vers le Zud jusques à la Mer Indique. Elle surpasse de loin l'Europe, & l'Afrique, comme aussi les autres parties du Monde, en richesse, grandeur, quantité d'espicerie, joyaux, perles precieuses, & autres choses pareilles. Ceste partie du Monde a de tout temps esté la plus renommée; car d'ici sont premierement sortis les Domines, & Seigneuries, desquelles la terre universelle est regie, & a esté gouvernée. C'est là où le premier homme a esté créé de Dieu, mis au Paradis, seduit de Satan, & delivré par nostre St. Sauveur J. Christ. Toutes les histoires du Viel, & la plus grande partie de icelles du Nouveau Testament y sont arrivées.

Toutes les Regions d'Asie sont divisées en six parties: desquelles le Grand Duc de Moscovie en possede une; la seconde gemist sous la tyrannie du grand Turc; la troisieme sous les Tartares; la quatrieme est regie du puissant Roy de China; la cinquiesme partie sont les terres riches de l'Inde; & la sixiesme est sous le Domine du Sophi, Roy de Perse, l'Asie a de mesme dans son contour une quantité innombrable d'Isles sous soy, desquelles les principales sont, Cypre dans la Mer Mediterranée, & puis dans la Mer Indique Zeylan, Sumatra, Java, Borneo, Celebes, Molucca, Banda, Gilolo, Luconia, & Japan.

Nous avons parlé de Moscovia en la description d'Europe, à cause que sa plus grande partie y est située.

Ce que le Turc possede en l'Asie sont toutes les Regions de Natolie (dite autrefois la petite, ou l'Asie Mineure) de l'Armenie Mineure, & une partie de la Grande Armenie; Diarbehg (ci devant Mesopotamie) Syrie, & une grande partie de l'Arabie. Les Villes Marchandes Capitales de ces terres sont, Trapefonda, Aleppo, avec leurs havres de Mer, Tripoli, Amon, Damasco, avec leurs havres de Mer, Baruti, & Mecha. Elles donnent quantité de soye, pans, damascs, gros grains, coton, & teinture escarlatine. La partie restante de l'Arabie, en laquelle est située Aden, Ville renommée, est sous le joug de plusieurs Rois: d'où viennent des perles en grand nom-

bre, vray huyle de beaume, encens, myrrhe, & telles marchandises.

TARTARIE contient sous ce seul nom toutes les terres vastes, & grandes, situées vers l'Est de la Mer Orientale, entre la Mer glacée, *Is-zee*, du Nord, & les Regions au Zud, comme est China, la partie de l'Inde hors le Gange, la Riviere Oxus, la Mer Caspique, & Meotique, jusques à la Moscovie vers l'Ouest. Les Tartares, ses habitans, sont robustes, audacieux, forts, & magnanimes, qui endurent facilement faim, chaud, & froid. Ils ont ni Ville, Villages, ni maisons, mais demeurent avec troupes (hordas) femmes, enfans, & troupeaux ensemble, dans des tentes, & cafettes aux prez, l'un jour en une place, & le lendemain en une autre où les prairies leur plaisent pour paistre le bestial, comme bœufs, moutons, chevaux; & chameaux, de la chair, sang, & lait desquels ils vivent. Ils nomment leur Prince Cham, (c'est à dire, Duc) un des plus puissans Potentats de la Terre, auquel ils obeissent d'une subjection incroyable, & tresparticuliere.

CHINA, Royaume sans pareil au monde en grandeur, puissance, & richesse, est limitée à l'Est, & au Zud de l'Ocean Oriental, dite des Anciens, *Mare Eoum*; de l'Inde, & Bramas à l'Ouest; & elle touche la Tartarie au Nord, où les Rois l'ont separée avec un mur plus que merveilleux, long de 400 lieues, & bastie entre les montaignes. Elle est partagée en quinze Royaumes, ou grandes Provinces, qui ont un Prince ou Roy chacun pour soy, qui tous ensemble sont sous la gouverne d'un Monarque; lequel (selon le dire des Portugais) a le pouvoir de mener une armée en campagne de 300000 pietons, & 200000 cavaliers. Elle abonde en grain, & bestial privé, & sauvage, & a des Mines d'or, joyaux, cuivre, fer, metal, & perles. La soye principalement y est en quantité merveilleuse. Elle a force Villes magnifiques & bien peuplées. On escrit des choses presque incroyables de Paquin (Cité forte, grande, & redoutable) où le Roy reside. Ses habitans sont forts, & tres subtils manouvriers; ils sont des chariots à voile, qui traversent la Terre, comme les vaisseaux la Mer. L'Imprimerie, & le Canon leur est plus antique qu'à nous. Leurs loix sont bonnes, & civiles, pour leur Gouverne; mais ils ne cognoissent point le vray Dieu, car ils sont Payens, & adorent le Soleil, la lune, & autres idoles, mesme le diable, afin qu'il ne leur fasse aucun mal. Les marchandises principales de China sont, or, joyaux, perles, musque, rabarbre, la racine China, porcelaine, quantité de soye, sucre, ris, cotton, linge, & plusieurs sortes de grain.

INDE, située entre la Perse, les monts Tauri, China, & la Mer indienne est, (comme tesmoignent tous les escrivains) la meilleure, & la plus noble du Monde. qui porte les plus beaux & les meilleurs fruits, agreables à la bouche, & nécessaires pour l'entretien de l'homme. Elle remplit tout le monde de ses pierres precieuses, & perles, espiceries, drogues Medicinales, & parfums, de sorte que (si le Paradis n'estoit en aucun lieu) ceste terre entiere pourroit estre nommée, le Paradis Terrestre. Elle comprend force Royaumes, & Regions opulentes, comme le regne du grand Mogol, proprement Inde, Cambaja, Orixa, Bengala, Aracan, Pegu, Malacca, Siam, Tipura, Gouro, & autres. Calicut située en Malabar estoit, n'a longtemps, sa Ville Capitale, mais Goa l'est à present. Le Vi-roy de Portugal, l'Archevesque, le Conseil du Roy, & la Chancellerie y ont leur residence, & y commandent sur toutes les terres de l'Orient appartenantes au Roy d'Espagne. L'Arbre de Rais, & l'Arbre Triste sont le plus admirable qui y croisse. L'Arbre de Rais, ou de Racine, croist premierement de dessous comme autres arbres, mais en estendant ses rameaux, il se multiplie en boutons, & racines, qui panchans, & se courbans vers la Terre, s'y fichent finalement, & s'y enracinent, & se grossissent avec le temps comme le premier tronc, tellement qu'on les peut



peut à peine discerner, ou entre cognoître, d'yceux croissent des autres rameaux innombrables à tout costés, jusques à la largeur en rond d'une lieue Italienne. Et les rameaux d'embas ne produisent ces boutons, & racines seulement, (qui ressemblent de loin une partie des cordes pendantes) mais aussi ceux d'enhaut, si qu'un seul arbre fait un bosage entier.

L'Arbre Triste, est ainsi nommé, pource qu'il ne fleurit jamais le jour, mais tousiours la nuit, chose merveilleuse à voir. C'est arbre est aride au Soleil, & n'y voit on aucun fleuron quand le Soleil se couche; mais une demie heure environ apres, c'est alors qu'il abonde en fleurs, belles à voir, & fort amiables à l'odorat, & cela tout le long de la nuit: mais toutes ses fleurs tombent si tost que le jour vient, & le Soleil se leve, & ses feuilles se ferment à demi, tellement qu'on le jugeroit mort, & aride; ceci dure jusqu'au soir, lors qu'il commence à fleurir, & comme cela tout le long de l'Année.

PERSE; fort renommée par la deuxiesme Monarchie, comprend beaucoup de Terres, & Provinces, c'est une contrée fort riche, & le Sophi la regist, lequel (quoy que Mahumetan) guerroye tousiours contre le Turc, pour la Religion de Mahomet, & les explications diverses des Alcorans. La Perse donne quantité de joyaux, perles Orientales, la Pierre Medecinale, dite Bezoar, manufactures de soye, & des chevaux de bonne taille.

Au Golfe de Perse, entre Ormus, & Bassora, aux places de Barein Caryssa, Julfar, & autres là environ, se trouvent les plus belles perles, qui soient en l'Orient, qu'on nomme les vraies perles Orientales, d'où l'on les envoie vers Ormus. Les Plongeurs les pefchent dix, douze, vingt & plus grand nombre de brasses sous l'eau; sçavoir, ceux qui y sont exercez; elles croissent dans des huîtres, que les Plongeurs (nuds) ramassent en haste sur le fond, & les portent en haut dans un panier, qui leur est lié au corps.

ZEYLAN est une des meilleurs, & plus fertiles Isles d'à present; la terre y verdist, & les arbres, qui y fleurissent sans cesse, portent les plus belles pommes d'Orange, limons, & citrons, & fruits pareils. La Canelle la plus delicate y croist en bois, & desers entiers. Ce fruit agreable est la seconde escorce de l'arbre, on le coupe en pieces quarrées, & sa couleur est alors cendreuse; roulé ensemble, & couché au Soleil se rougist, & les arbres ont apres trois ans leur escorce comme auparavant. Il y a sans nommer quantité d'autres animaux, grande multitude d'Elephans, que l'on tient surpasser en cognoissance, & noblese tous les Elephans des autres Regions.

A l'Ouest de Zeylan sont les Isles Maldivia, plus de mille en nombre, comme l'on dist, la plus part habitées, mais quelques unes non peuplées pour leur bassesse. Il n'y a gueres de fruits, sinon des Cocos, Noix Indiques, mais si abondamment, que ses habitans s'en entretiennent totalement, & en remplissent presque l'Inde entiere. L'Escorce de ces Noix est la chanvre des Indes, duquel ils font leurs cordes, & cables. Leurs navires se bastissent du bois de l'arbre, lesquels ils coustent ensemble avec des cordes, qui sont façonnées de l'escorce de ces noix, sans se servir de fer, ou du moindre clou. Les feuilles de c'est arbre sont leurs voiles. Le navire en fin, & tout son appareil, vivres, & la charge de ses marchandises, l'un avec l'autre, le tout est de ce seul arbre de Palme, qui nourrist, & entretient tous les habitans de ces Isles.

SUMATRA, selon l'Opinion de plusieurs, autrefois dite Taprobana, est partagée sous divers Roys, le plus puissant desquels est celui d'Achem. Le poivre y est fort bon & y croist outre plusieurs especeries. Il y a aussi des Mines de divers mineraux, dont les habitans font de bons canons. Les Elephans y sont forts & grands, utiles à la guerre, estant apprivoisés; Ils se tiennent aux bois avec troupes entieres. C'est aussi là que se trouve le Rhinocerot, l'ennemi juré des Elephans, lequel, quoy que plus petit, luy fait neantmoins la guerre: il esguise sa cor-

ne contre la roche, & tasche d'en fendre le ventre de l'Elephant. Plusieurs le tiennent pour le vray Monoceros: tout ce qu'il a est precieux, & un antidote, principalement sa corne.

JAVA, est fort fertile en plusieurs especeries, & fruits Indiques, singulierement en quantité de bon poivre. Divers Roys la gouvernement, desquels le grand Mataran, celui de Bantam & celui de Tuban sont les plus puissans. Ceux qui demeurent à la Mer sont Mahumetistes, & loin de là encor payens. Les Hollandois ont basti dans Java le fort chasteau, & la Ville de Baravia, où autrefois estoit située Jacatra; elle est la principale Colonie, & la residence du Gouverneur.

BANDA est une Isle petite, mais fort renommée; car en elle seulement, & dans quelques autres Isles à l'environ, croissent les noix muscades, & le macis, qui se trouvent espars par tout le monde. Les Arbres, sur lesquels ces noix croissent, sont fort semblables au poirier, excepté qu'ils sont desliez. Les muscades sont couvertes de trois escorces; les superficiels sont verds comme ceux d'une gauge; quand celui-ci est meur, il s'ouvre, & lors se void une escorce, comme un petit ret autour du fruit, de belle couleur rouge, comme l'escarlate, que nous nommons macis, ou fleur de muscade. Quand il est meur; & puis seiche, se fend la fleur, & prend la couleur d'Orange, l'Escorce troisieme est plus dure que les deux autres, comme les gauges, mais il est noirastre, & l'on y trouve, en l'ouvrant, la noix muscade. Ces arbres portent trois fois l'an, au mois d'Aoust, en Decembre, & sa plus grande abondance en Avril. Banda produit un oyseau merveilleux, dit Eme, à peu pres une fois plus grand qu'un Cygne, avec plumes noires, sans ailes & langue, il a comme un escu sur la tête en forme d'une escaille de tortue, il se revenge de ses ongles comme les chevaux de leurs pieds de derriere, Il avale tout ce qu'on luy jette; fussent ce mesme des pommes grosses comme poings, & ce qui est le plus merveilleux, des charbons ardans, & grandes pieces de glace. Les Hollandois ont de là transporté un de ces oyseaux, dont chacun s'en esmerveilleoit, l'An 1596.

Les Isles de Molucque, situées sous la ligne Equinoxiale, un peu vers le Nord; sont nonobstant renommées par tout le monde, pour la quantité des cloux de girofle, qui ne croissent qu'en elle tant seulement; elles sont cinq en nombre, Ternate, Tidore, Motir, Mathian, & Bachian: Les arbres, sur lesquels ils croissent sont comme les Lauriers de posture, & grandeur, excepté que leurs feuilles sont plus desliées, comme celles des Amandiers; ils ont quantité de rameaux, & abondance incroyable de fleurs, blanches premierement; puis verdes, & en fin rouges, & dures, & se changent en ces fruits, que nous nommons cloix de girofle. Ces fleurs, lors qu'elles verdoyent, ont l'odeur la plus amiable de toutes celles du Monde. Les cloux croissent fort pres l'un de l'autre aux extremités des rameaux, comme les grufelles de Myrte. Ces Isles sont fort sobres en vivres; elles ne produisent ni ris, ni grains; le bestial y est escars; & le tout est, qu'il y a petit nombre de bœufs, & galines. Leur pain est formé de racine d'arbre. L'Oyseau de Paradis se trouve seul dans ces Isles, qui surpassent en admiration, & beauté de plumes tous les autres de la Terre entiere.

AFRIQUE, la troisieme partie du Monde antique, est separée par la Mer Mediterranée de l'Europe, & de l'Asie par la Mer rouge. Ses Regions principales sont; la Barbarie, l'Egypte, Biledulgerid, Sarra, la Region des Noirs, Abissine, ou terre de Preste-Jean, & Monomotapa. Les Isles qui appartiennent à l'Afrique sont: celles de Canarie, Cabo Verde, St. Thomas, Madagascar, & Sacotora. L'Afrique nous apporte de l'or, yvoire, bois de Maurice, aloë, baume d'Egypte, Mumie, myrre, anil, plumes, sucre, gingembre, figures Royales, quelques vins de Maderie, & des Isles de Canarie.

BARBARIE, la plus belle contrée de l'Afrique, à les monts d'Atlas au Zud; à l'Ouest l'Atlantique, & la Mer Mediterranée au Nord. Elle est partagée en 4. Royaumes: Marocco, Fez, Telezin, & Tunes; quantité de Rivieres la moillent, qui prennent leur origine des monts Atlantiques, & jettent leur eau dans la Mer Mediterranée. Le Royaume de Fez, le plus puissant de la Barbarie, tient ce nom de Fez, sa Ville Capitale, fort belle, & Cité richement peuplée, entourée partie de murs, & partie de monts, & rochers. l'On dit qu'il y a sept cent temples en ceste Ville, dont le principal contient une grande place en rondeur, ayant trente portes fort larges, & hautes. Les figues Royales, pommes d'Orange, olives, & figues, mais gueres de blé, y sont les fruits communs. Ses habitans sont lourds, Mores blancs, & jaunes.

EGYPTE, renommée des long-temps, est si abondamment fertile, lors que le Nil tient son Cours coutumier, & se leve 13. cubits par dessus la terre, que Luconus en chanta autrefois.

*Terre, féconde en fruits, ou toute plante abonde ;
l'Honneur des Habitans ; le delice du Monde.*

Le flux susdit commence coutumièrement au commencement de Juin, & dure 40 jours, & se retire lentement. Et si tost que la terre commence à se seicher l'on y sème, sans qu'elle ait autrement besoing ni d'humidité, ni de pluye. Les Egyptiens ont des long-temps esté des esprits subtils, grands Astrologiens, & Medecins, mais incredulés, & fort superstitieux.

Les Piramides, un des sept miracles du monde, y ont autrefois esté erigez par leurs Rois, ou pour la vanité de leur renom, force, & richesse, ou bien afin de faire demeurer le peuple au travail, & le contregarder de toute oisiveté.

ÆTHIOPIE, ou Abissine, à l'Egypte, & la Labie au Nord, le fleuve Niger à l'Ouest, & le Regne de Congo; au Zud les Montaignes, dites Monts de la Lune, & à l'Est les Royaumes de Melinde; Magadoxo, & la Mer rouge. Quoy qu'il y croisse fort peu de grain, nonobstant s'y trouve quantité de fruits, à nous inconnus, & propres pour l'entretien de leur vie. Ses habitans sont Chrestiens; Prestre Jean (ainsi le nommons nous) est leur Roy, mais chez eux Acegue qui vaut autant qu'Empereur & Roy: il se dit estre de la ligné de David: il à la puissance de mener en campagne, en temps de guerre, dix cent mille hommes, cinq cents Elephans; sans sa cavallerie, & grand nombre de chevaux. Ils nomment leur Patriarche Abuma, la Teste Ecclesiastique; ont des Monasteres, & Convens, mais leurs moines, estant mariez, sont obligés de vivre du la beur de leurs mains. Ils meslent l'Euangile avec le Vieil Testament; circonscisent masles, & femelles, & les baptisent d'eau, & de feu, les cauterisant en la face; & le baptesme se renouvelle annuellement chez eux. Leurs jusnes, qu'ils celebrent aussi durent 50 jours, mangeans du pain, & beuvans de l'eau, & quelques uns se nourrissent de verdure. Ils sont encor superstitieux en plusieurs autres ceremonies, trop longues a descrire.

BILEDULGERID, à ce nom de l'arbre de Palme, qui y croist en grande abondance, ses habitans sont lourds, & rustaux, sans aucune Police, ni bonne Loix. Leur traficq entier consiste en dactes, ou figues Royales, & pierre de marbre, dont ils font change avec les estrangers avec des grains, que l'on ne sème ici en aucune part.

Nous avons traversé en bref jusqu'icy les Regions principales du Monde Antique: suit l'Amerique à present, que nous posons estre la seconde partie en la division du Monde entier, quoy qu'estimée communement la quatriesme. Ceste Terre estoit inconnüe aux anciens, & à esté trouvée d'Americo Vespucio Florentin, l'An 1497. de

qui elle tient son nom, quoy que c'est honneur appartienne, non sans raison, à Christoffe Columbe (Christophoro Columbo) qui l'a descouverte l'An 1492. On la peut separer en deux Isles, qui ne sont annexes ensemble qu'à une longueur de Terre fort estroite. La partie du Nord comprend l'Espagne Neuve, Florida, Virginia, le Nouveau Pais-bas (dite: Nieuw-Nederlant) la nouvelle France, (Nieuw-Vranckrijk) la Nouvelle Angleterre (Nieuw-Engelandt,) Canada, & Terra Nova. Elle est encor inconnue au Nord. Son Zud comprend Guajana, Castilia del Oro, Peru, Chili, Paraguay, & autres Provinces.

L'ESPAGNE NEUVE contient quantité de Provinces, & peuples de diverses langues. Mexico est sa Ville Capitale, une Reine des autres citez du Nouveau Monde. l'On y trouvoit, avant la venue des Espagnols septante mille maisons, & elle estoit située au milieu d'une Mer, ou grande eau, presque comme Venize: mais Ferdinand Cortez, qui reduisit ces terres sous l'Obeissance du Roy d'Espagne l'An 1519 & 1520, à transporté la Ville au bord de la Mer, laquelle est à present fort richement bastie. Celles qui suivent Mexico en renom sont: Compostella (ou est la chaise Episcopale, & le Conseil du Roy) Colima, ou *Purificatio*, Guadalajara Mechoacan, Sacatula, & la Cité des Anges, *Civitas Angelorum*. Les marchandises que l'on transporte d'icy és autres parties du Monde, sont. or, argent, perles, baume, sarsaparilla, Cochenilla, racine Mechoacana, soulfre, & peaux.

FLORIDA est plaisante, & mediocrement fertile. Il y croist force Meuriers, cerises, chataignes, raisins, mesples; & prunes, comme en nostre pais. Elle abonde en cerfs, chevres; ours, leopards, & autres animaux. Item, Paons, Gallines de prez; perroquets, & plusieurs sortes d'oyseaux, à nous incognus. Divers serpens, & coleuvres, & crocodils se tiennent dans ses fleuves, avec quiles habitans combattent sans cesse. Leurs mœurs sont mal-honnestes. Ils n'en seignent a leurs enfans art, ni mestier; ni les chastient jamais pour aucun mesfait, & ne font aucune conscience de piller, & de s'approprier le larcin. Chascun à neantmoins sa propre femme, ils sont fort jaloux, & font estime des belles plumes d'oyseaux. Ils croyent l'immortalité des ames, mais sont au reste grands idolatres.

PERU, Region la plus renommée du Monde, à Castilla del Oro au Nord; les montaignes à l'Est, & Chili au Zud, & à l'Ouest la Mer du Zud. Lima est sa Ville Capitale, autrement dite Ciudad de los Reyes; le Vif-Roy y reside, comme aussi l'Archevesque, qui à sous soy pour Villes Episcopales, Quiro, Cusco, Guamanga, Guanuco, Popoian, Gajaquil, Chacapoia, Porto Vejo, Arquipa, Plata, Trugillo, Charchi, St. Miguel, & S. Francisco. Ceste terre à son air temperé, elle est fort peuplée, & riche en pierres precieuses; Sarsaparilla, Bezoar, & principalement, en or, & argent, car on l'estime; en ce qui touche ces metaux convotieux, la plus opulente de la terre universelle; ce qui est facilement à croire, si l'on considere les thresors merveilleux que l'on à transporté passe beaucoup d'années hors d'icelle Region en divers Royaumes, & Pais de deçà. La description du Peru est quasi incroyable. Atabaliba, son Roy, lors que les Espagnols y vinrent premierement, & se saisirent de sa personne, leur presenta, pour la rançon de sa vie, de remplir la place, ou il estoit prisonnier d'autant d'or & d'argent, de si haut en tassé l'un sur l'autre qu'il pourroit, setenant droit eslevé sur ses orteils, toucher du bout des doigts; la prison estoit large de 17. & longue de 22. pieds, si autrement ils aimoient avoir de l'argent, alors il leur emploiroit la mesme place jusqu'au toict. Les Histoires font memoire que les Espagnols y ferroient leurs chevaux d'or, & d'argent à leur premiere venue. Peru envoye vers l'Europe de l'or, argent, Bezoar, Sarsaparilla, & quantité de choses medicinales.

CHILI



CHILI est pareillement une Region grande, & riche d'or, mais gueres conue, & moins encor sous la tyrannie Espagnolle, car ses habitans huertoyent (afin de bien asseurer leur franchise) incessamment contre c'este nation, & se monstrerent hommes de cœur magnanime.

BREZIL est entouré de la Mer a l'Est, & au Nord; ses limites sont a l'Ouest vers le Nord la grande riviere des Amazones, & au Zud le Rio de la Plata; est une terre fort plaisante, & feconde, & son air sain. Les portugais ont partagé ceste Region en neuf Gouvernemens, qu'ils nomment Capitancias; d'autres en veulent 14. sçavoir: St. Vincent, R. de Jenero, Porto Seguro, Spirito Santo, Ilheos, Bahia, Serégepe, Pernambuco, Tamaraca, Parayba, Rio Grande, Ciara, Maranhon, & Para; mais quelques uns de ceux-ci sont hors les limites du Brezil. Les habitans sont nommez Margafates, Tabajates, Ovetacates, Tauvopinambaultes, & autres; la plus part cruels, sauvages, & mangeurs d'homme. Hommes, & femmes yont entierement nuds: s'ornent de plumage; percent levres & joues à jour, & ferment les trous de quelques pierrettes, & petits os; chose affreuse à voir. Ils ne cognoissent ni Police, ni Religion; & n'honorent aucuns Dieux Celestes, ni Terrestres: mais croyent l'immortalité des ames, & que ceux qui ont pris, tué, & mangé beaucoup des ennemis, vivent, & dansent en joye avec leurs Aieulx au delà des Montaignes, & que l'Aignan, (le Diable, qui les tourmente maintefois) emporte au contraire, & punit les paresseux. Ils sont continuellement la guerre entre eux mesmes, l'une nation contre l'autre, leurs armes sont des Massues de bois, ou Hallebardes, arcs, & flesches. Ils engraisent de l'un & l'autre costé, comme l'on fait les porcs, leurs ennemis vaincus, & emprisonnez, qu'ils tuent en fin, & rotissent sur des grilles de bois, & les mangent avec grandes ceremonies. Les Margajates sont alliez avec les Portugais, qui est cause qu'ils s'appriivoient peu a peu, & se soumettent aux loix Politiques. Le Brezil donne plus qu'aucune autre contrée (excepté encore son bois, coton, &c.) quantite de su-

etc. qui croist dans de longs roseaux, qui rompus, & froissez du Moulin, & puis cuits dans des chauderons, en tirent ceste agreable douceur.

Les Isles principales du Nouveau Monde sont: Hispaniola, Cuba, Jamaico, & S. Juan de Porto Rico. Hispaniola est aussi nommée S. Domingo, comme S. Dominique, à l'honneur duquel ils y ont bati une Cité, qui est la Capitale sur toutes les autres; le Vice-Roy; & l'Evesque du Roy y ont leur residence. La terre est fort montaigneuse, mais plus plaisante, & fertile qu'aucune autre. Le sucre, Cassia, fistula, mastix, & gingembre y croissent en abondance. Il y a, de plus, bonnes Mines d'or, & argent, & transporte multitude de peaux.

GUBA est une Isle longue, estroite, & montaigneuse; Gelle à plusieurs fleuves d'or. Les Espagnols y ont bati deux Villes: S. Jago, ou demeure l'Evesque, & Hayano, la Ville marchande; & le havre de l'Isle, ou la Flotte des petites Indes, tirant vers l'Espagne s'assemble ordinairement, y attendant le bon vent, & beau temps, propres à faire voile.

Quelques uns ont tenu la *Terre Australe*, ou Magellanica, pour les terres au Zud du Destroit de Magellanes, & qu'elle estoit une cinquiesme partie du Monde, mais depuis que les Hollandois ont experimenté depuis peu d'années, que *Tierra del Fuego*, nommé Magellanes, n'est rien sinon une partie d'Isles, & nulle grande Terre ferme aux environs, digne du Nom de cinquiesme partie du Monde, ce sera assez, selon mon jugement, d'avoir touché ce peu de mots; n'estoit qu'on voulust nommer *Terra Australis* les terres au Zud de Nuova Guinea, qui sont descouvertes la plus part par les Hollandois l'An 1644. & sont nommées *Hollandia Nova*, & *Nova Zelandia* dans nos cartes. Nous les laisserons neantmoins reposer sous l'Asie, jusques a plus particuliere cognoissance, pource que leurs costes ne nous sont descouvertes qu'en partie, & le dedans, soit ce que ce soit, de leur Region totalement inconnu.



L' O R D R E

Que nous tenons en cet

A T L A S de la M E R.

AU devant cet Atlas Maritime est premierement representée la Carte Univerfelle, ou se demonstrent par ordre toutes les Costes cogneüs de la Mer, (la Carte de l'Europe alant devant) & commençant donc d'ici par la Mer du Nord, nous pour suivons avec les autres Cartes qui suivent, en premier lieu au long des Costes de l'Europe, & puis celles d'Affrique & Asie, jusques à ce que nous retournions aux Costes de l'Europe, dans la Mer du Nord, ou nous avions commencé, & puis continuant par le mesme ordre avec les Cartes suivantes vers Groenlandt par le Destroit Davis, & puis apréz par le Destroit Hudson, vers les Costes Maritimes de l'Americque, commençant par le Nord de l'Americque nous continuons toutes les Costes du Sud de Laditte Americque jusques au Destroit de Magallanes, & poursuivons par icelui dans la Mer du Sud, ou nous finissons en bon ordre apres avoir representé & fait voir, toutes les Costes cognues de l'Univers.

- | | |
|---|--|
| 1 La Carte Univerfelle. | 22 Les Isles de Canarie en long. |
| 2 La Carte de l'Europe. | 23 La Carte de Guinée avec toutes ses Costes depuis le Cap de Verd jusques au Cap de bonne Esperance. |
| 3 La Mer du Nord. | 24 La Carte, du Cap de Negre, au Cap de bonne Esperance, amplement representee. |
| 4 La Mer Baltique ou Oost-Zee. | 25 La Partie du costé d'oüst des Indes Orientales, du Cap de bonne Esperance jusques au Cap Commerijn. |
| 5 La Mer du Zuid. | 26 La Partie du costé de l'Est des dittes Indes Orientales, du Cap Commerijn jusques à Japan. |
| 6 La Mer du Nord, de Texel jusques a Calais & Douvres. | 27 La Coste du Nord'est de l'Asie, de Japan jusques à nova Zembla. |
| 7 Les Costes de Hollande, de Texel jusques à la Meuze. | 28 De nova Zembla, jusques à la Coste de Norwegen & l'Isle de Spitsbergen. |
| 8 Les Courans de Texel, de la Meuze, & pertuis de Goeréc. | 29 La Carte de Norwegen & Spitsbergen, jusques à Groenlandt & Islandt. |
| 9 Les Costes de Zelande, y compris les pertuis & entrées, comme celles de Wielingen, Terveer, Zicrickzee, Brouwershaven & Goeréc. | 30 La Carte de Islandt jusques au Destroit Davis. |
| 10 La Coste de Flandres, commençant aux Wielingen, & continuant jusques au pas de Calais. | 31 Les Costes Septentrionales de l'Americque, de Groenlandt par le Destroit Davis & le Destroit Hudson jusques à Terrenewue. |
| 11 Les Costes Maritimes d'Angleterre, depuis Voorlant jusques a Blackeny, en quoi est aussi la Riviere de Londres. | 32 La Carte de Terrenewue jusques à la nouvelle Hollande d'un costé, & le Bresil de l'autre costé, comme aussi le Isles & outre cela les Isles de Caribes. |
| 12 La Carte des Costes de la manche d'Angleterre ou Canal, demonstrent toutes les Costes d'Angleterre, Escosse & Yrlande & une partie de celles de France. | 33 La Carte de la nouvelle Hollande & les Virgines, du Cap de Cod ou Stakenhoucq jusques au Cap Canricq. |
| 13 La manche ou Canal, entre l'Angleterre & la France. | 34 La Carte des Indes Occidentales, la terre ferme & les Isles. |
| 14 La Carte pour naviguer derriere l'Yrlande, de Hitlant & Fero jusques à Ouessant. | 35 La Carte des Isles Caribes, au plus ample. |
| 15 La Carte de l'entrée du Canal, ou manche d'Angleterre, comme l'on s'y gouvernera, quand l'on vient du Ouest. | 36 La Carte du Bresil, de la Riviere des Amafones jusques à la Riviere de Plate. |
| 16 La Coste de France, Biscaye & Galice entre Ouessant & le Cap de Fineterre. | 37 La Carte de la Riviere de Plata jusques au Cap de Hoorn, & par le Destroit de Magallan dans la Mer du Sud jusques à B. de Koquinbo. |
| 17 La Carte de l'Espagne, representant les Costes de Grenade, Andoulezie, Algarbe, Portugal, Galice & Biscaye, avecq une partie de la France, s'estendant de Ouessant jusques au Destroit de Gibraltar. | 38 La Carte de Chili, Peru & nouvelle Espagne de B. de Koquinbo jusques au Cap de Corientis. |
| 18 Les parties du Ouest ou couchant de la Mer Mediteranée. | 39 La Carte de la Nouvelle Grenade & l'Isle California, du Cap de Corientes jusques au Destroit de Anjan. |
| 19 Les parties du Levant ou de l'Est de la ditte Mer Mediteranée. | 40 La Carte de la Mer du Sud de California jusques aux Isles de Ladrones. |
| 20 La Coste de Barbarie, de la Mer Mediteranée jusques au Cap de Verd. | |
| 21 La Coste de Barbarie en long vicil Mamora jusques au Cap de Blancq, & du Cap de Blancq jusques au Cap de Geer. | |

F I N.

NOVA TOTIUS TERRARUM ORBIS GEOGRAPHICA AC HYDROGRAPHICA TABULA



L. S.
Nulla prorsus imaginatio deteguntur
ne veterum tabularum nec in
terris demonstrantur. In videri non
possunt. Adhuc enim ad hunc diem non
fuit in Europa quae quibusdam
in America septentrionali partibus
fuit etiam in Europa. In Asia et
nova per multa sunt et alibi. Auctores
utere has Tabulas ut optime et perfectissime
sunt cum et non ut veteres. Pondera
legis et his inquit. Pondera leges sunt
perpetua.

Amstelredami
Ioannes van Keulen Exc.



Paskaarte van de
ZUYDER ZEE,
met alle des Zelfs inkomende
G.A.A.S.E.N.
So als die op'Zeeckers kunnen
Bezigt worden: naas Maare
Conechte Couras Oploemingen
Dreughten, en Droeyten.

Spaanse Schelen 12 in een Graad.
Duytsche Schelen 15 in een Graad.
Engelsche en Fransche Schelen 20 in een Graad.



H O L L A N D

Ge. A. M. S. T. E. R. D. A. M. By
JOANNIS VAN KEULEN
Boek-verkoper en Grondheer-maaker
aan de Nieuw-brug inde Oude-vand. Locman

D I E



Pas caert van de
NOORT-ZEE

Verthoonende in zich
Alle de Culden en Havenen.
Zijnde van nabijheid en veel fouten verberct.
T' AMSTERDAM.
By Joannes van Keulen, Boeck verkeoper en
Grasdracht meester aende Nieuwbrugt inde
gehervende Leets-mae.


E N G L A N D

S C H O T S A N D

N E D E R L A N D

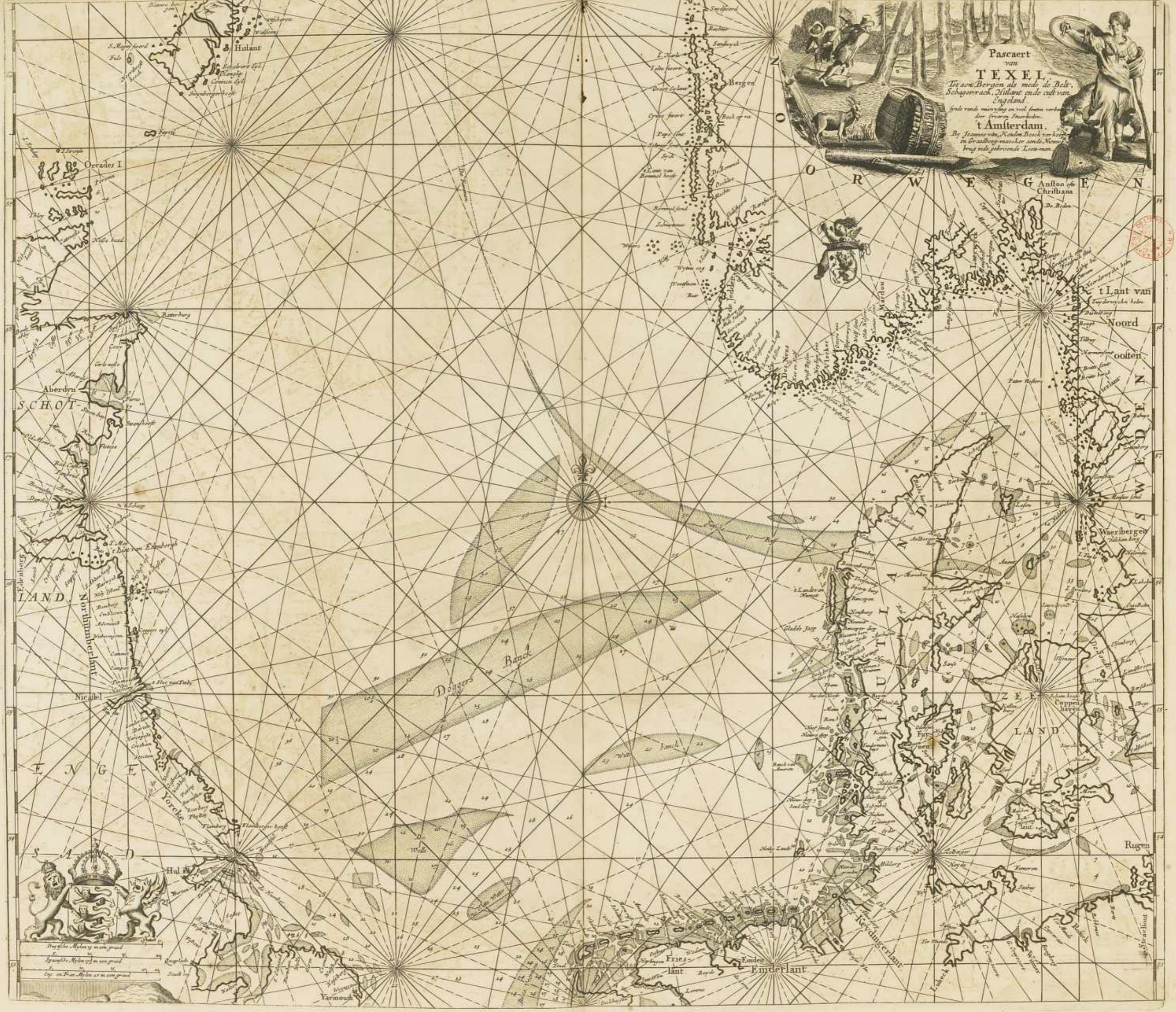
N O O R W E G E N

K E N N I N D I S C H E





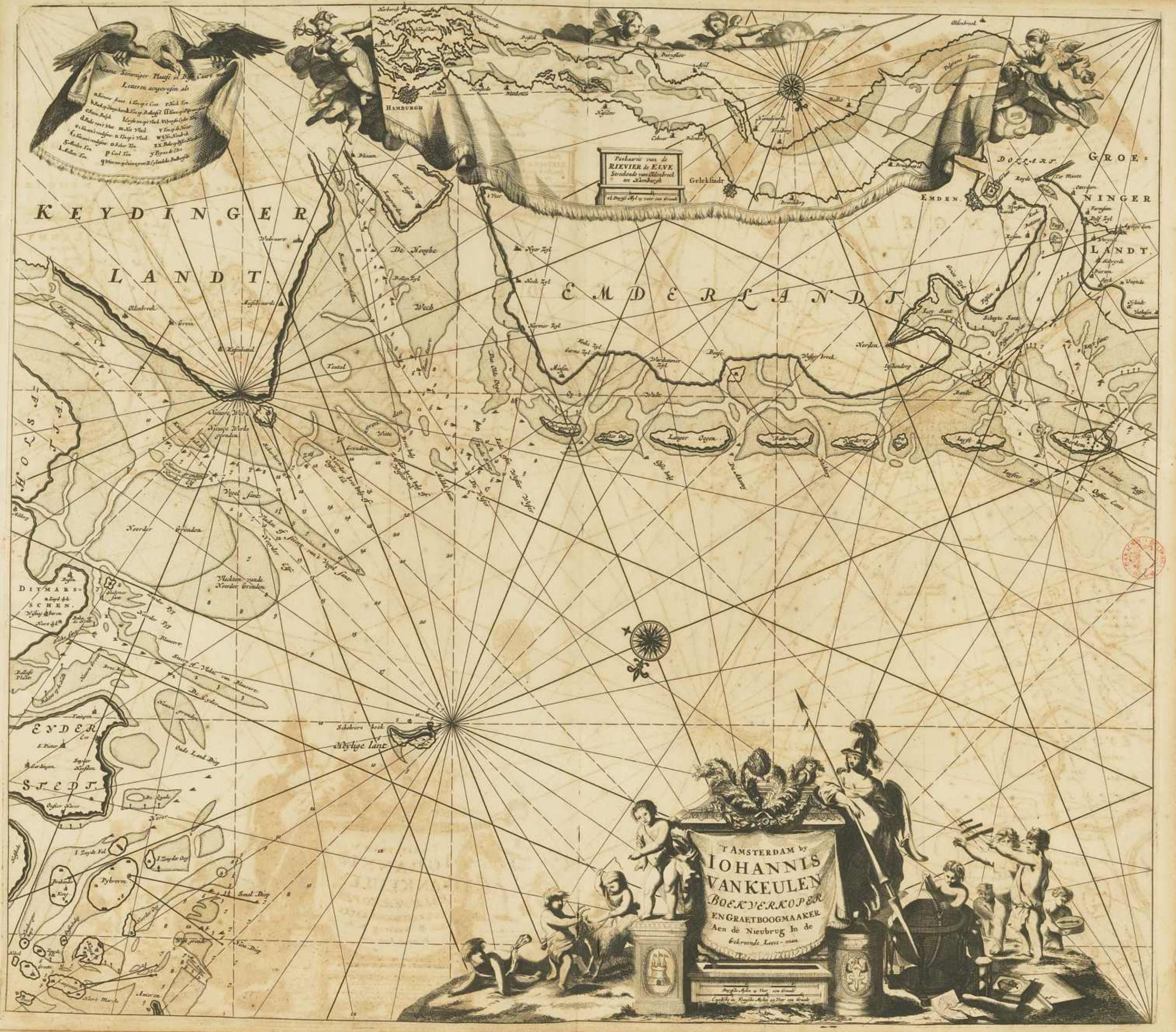
Pascaert
 van
TEXEL
 Te see Bergen als mede de Belt,
 Schagerack, Hulant ende cüst van
 Engeland.
 In de vande miswijng en veel foute verken
 die Groen Schakelen
t Amsterdam.
 By Joannis van Keulen Boeck verkerper
 in Graaborg-mascher ende Nieuw-
 brug ende gebovende Leeu-man.



De vande miswijng en veel foute verken
 die Groen Schakelen
 t Amsterdam.
 By Joannis van Keulen Boeck verkerper
 in Graaborg-mascher ende Nieuw-
 brug ende gebovende Leeu-man.

Plankaarte vande kuste van
HOLLAND en VRIESLAND.
GROENINGER, EMDER en KEYDINGERLAND
HOLSTYD, DIT MARSCHEN en EYDERSTED;
met de Riviere Eylande Droogten
en Diepte die gelege zyn tussen
Olant en Egmont op zee.





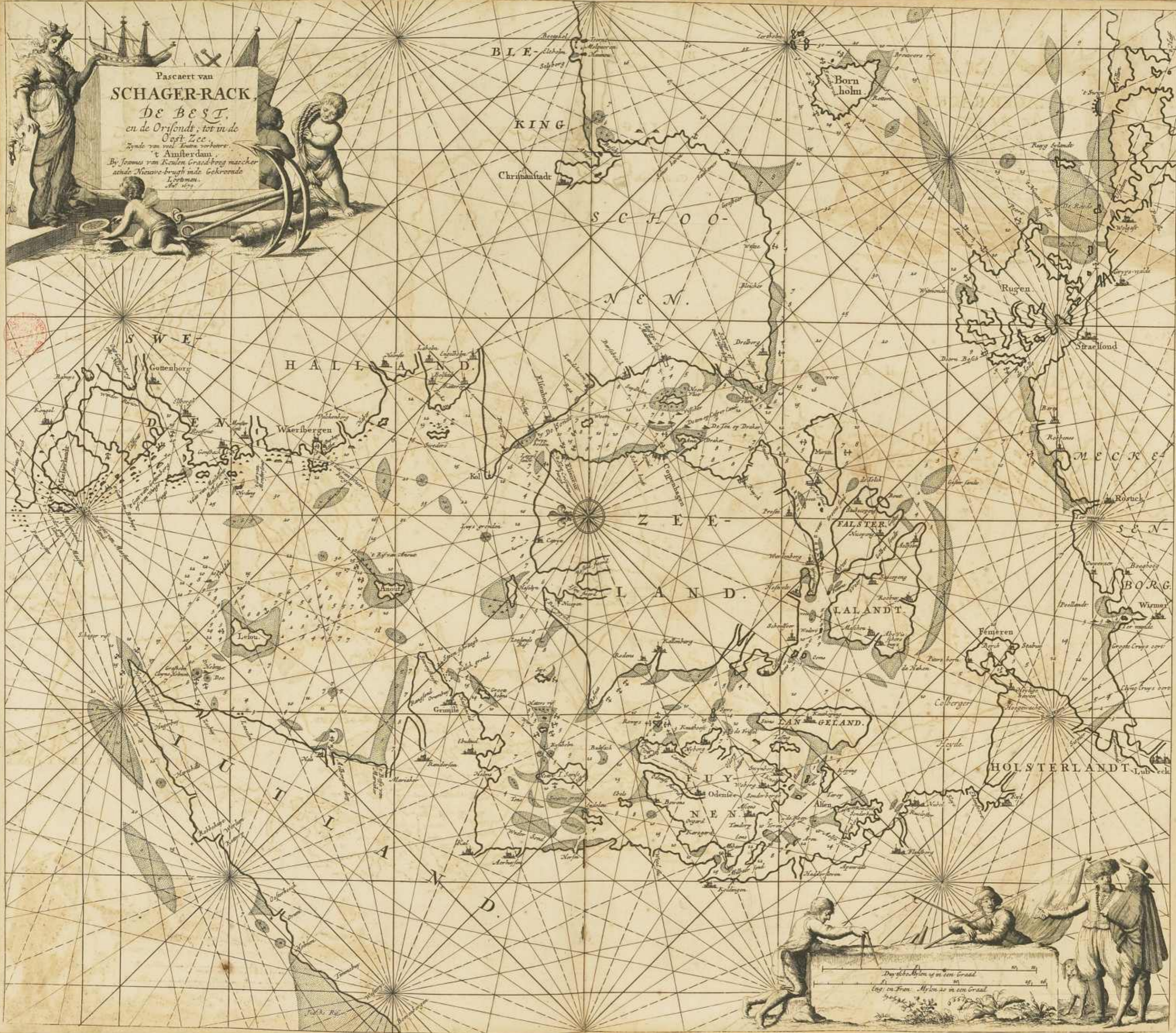
**KEYDINGER
LANDT.**

EMDERLANDT

**GROE-
NINGER
LANDT.**

De Kaart van de
RIVIER de ELV.
Stroomende van Emden
na Hamburg

AMSTERDAM by
**IOHANNIS
VANKEULEN**
BOEKVERKOPER
EN GRAETBOOGMAAKER
Aen de Nieubrug In de
Bekende Leeu-man



Pascaert van
SCHAGER-RACK,
DE BEST,
en de Orisondt; tot in de
Oost-Zee.
Zijnde van veel Leden verhoort,
't Amsterdam,
By Joannis van Koulen Grand-brug matcher
achte Nieuwe-brugh in de Gekroonde
Leyden.
1673

Duyghe schijn is in een Graad
Eng. en Fran. Melen is in een Graad
1673

Pascaert van de OOST ZEE

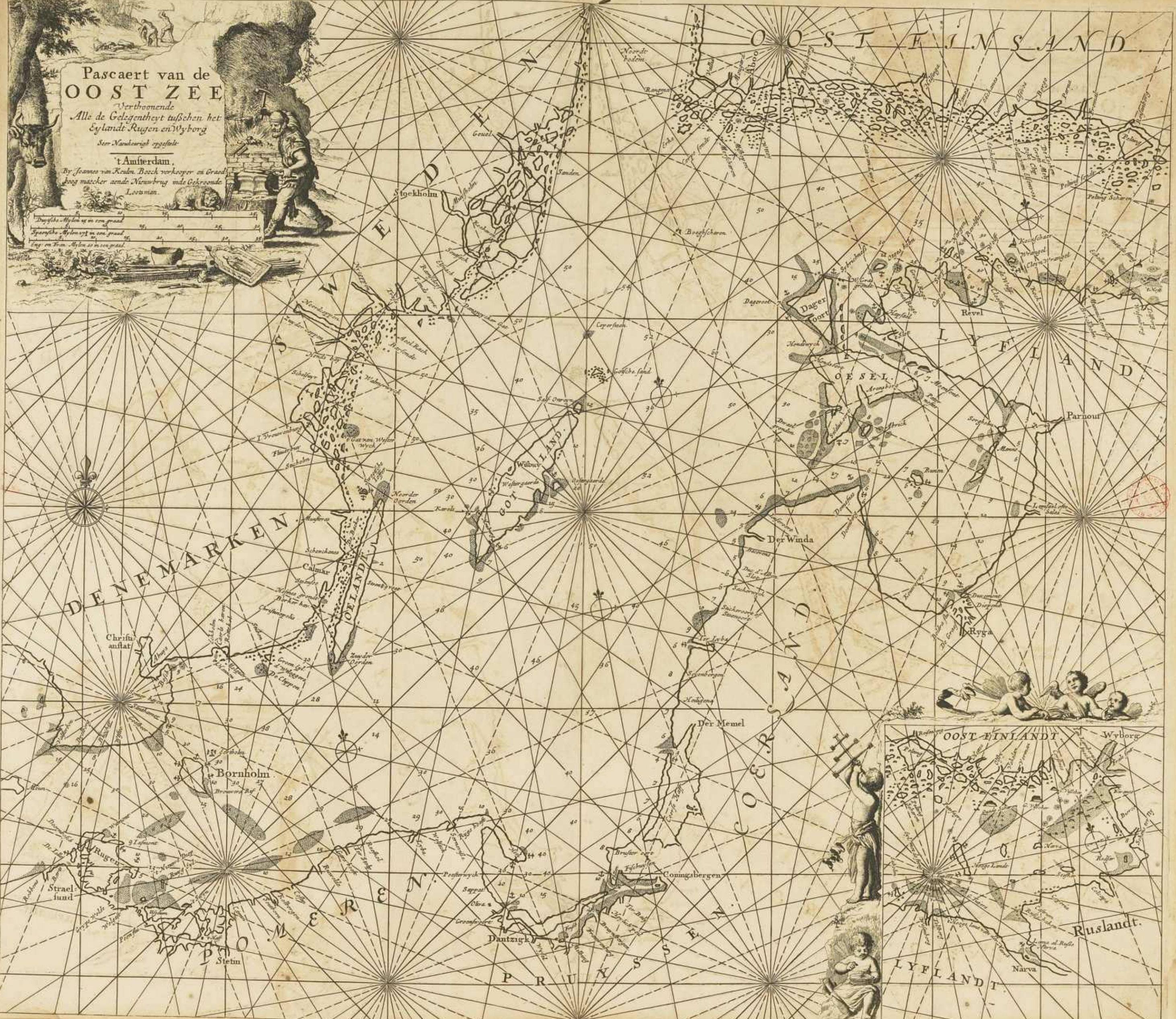
Verthoonende
Alle de Gelegenheit tusschen het
Eylandt Rugen en Wyborg

See Naukeurigh opgeseelt

't Amsterdam.

By Joannes van Keulen, Boeckverkooper en Graad-
loog meester aende Nieuwbrug inde Gekroonde
Looftman.

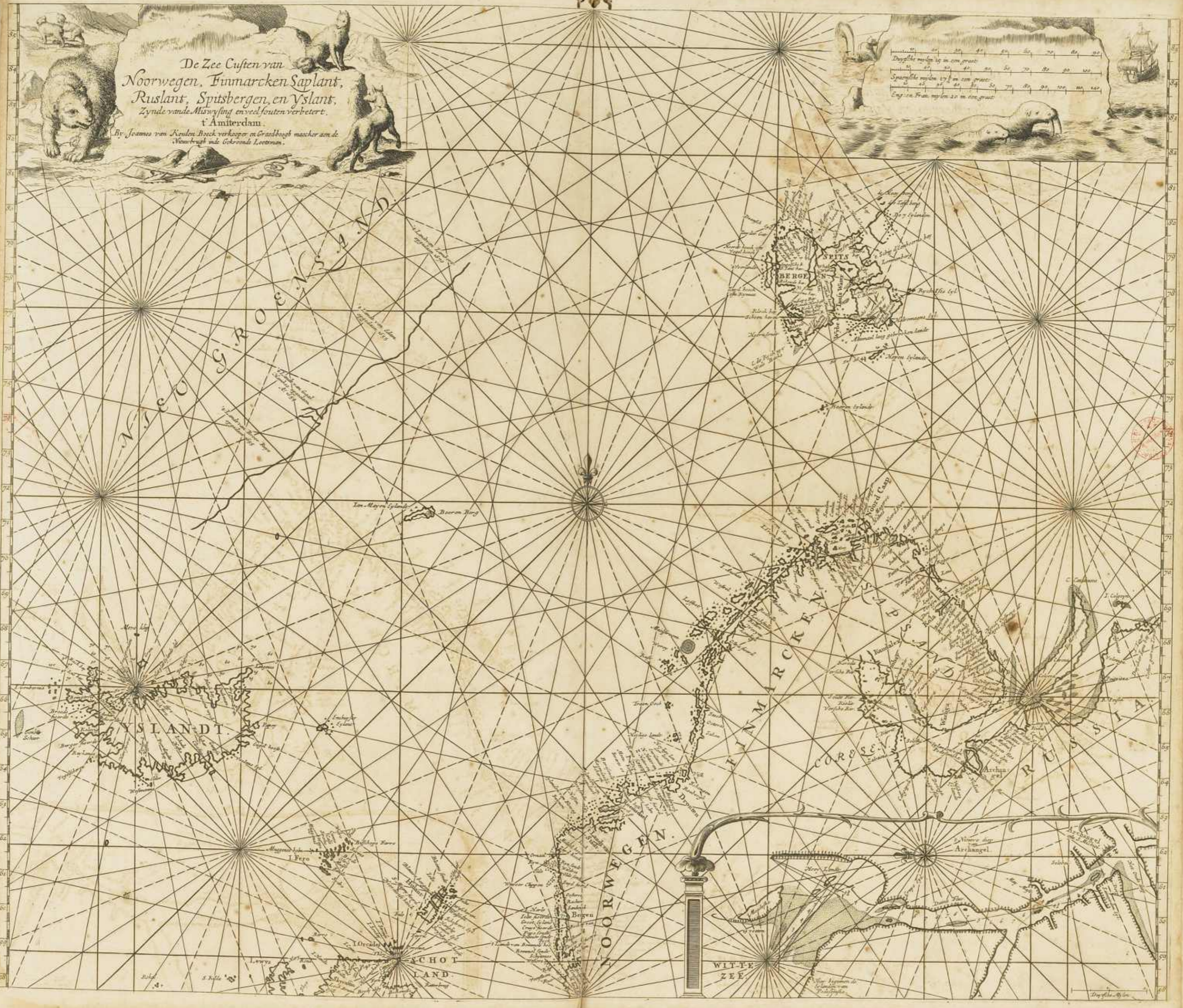
Duytsche Mylen op een graad 60
Spansche Mylen op een graad 33
Eng. en Fran. Mylen op een graad 20



De Zee Custen van
Noorwegen, Finmarcken Saplant,
Ruslant, Spitsbergen, en Yslant,
Zynde vande Miswyfing en veel fouten verbeterd.
t' Amsterdan.

By Joannes van Keulen Boeckverkooper en Graedboogh maeker aan de
Nieuwbrugh inde Gekroonde Loetmanen.

Duyghe mylen 12 in een graet
Spaanfche mylen 17 1/2 in een graet
Eng: 20 Fran: mylen 20 in een graet





Plaatse vande
Noorder Zee custen
vande
AMERICA
Vande West-hoek van Ysland doerde Straet
Davis en Hudson, tot aen Terra Neuf
t' Amsterdam.

By Joannes van Keulen, Boek-vercooper en graad-
hoogt-maeker, aende Nieuwe-brught vde ge-
kroonde Loetsman.

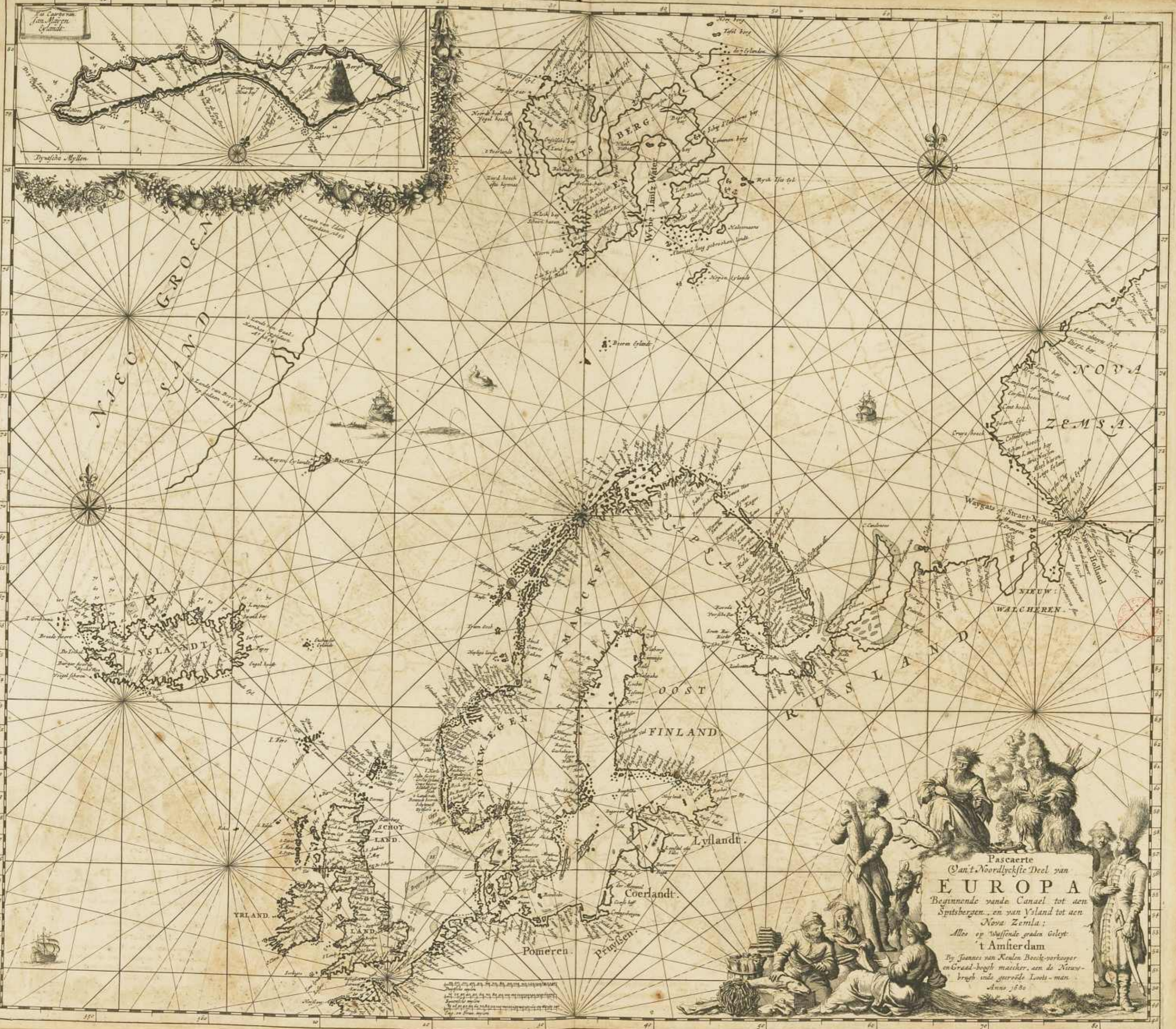


*In Hudsons bay, alhier Hudson ontdecker
heeft de zee met eenen dyfsele vanden
op, geseyden de Thomas Leuchs in't jaer
1681 niet gevonden heeft al'tonnes his ontdecker
de vloed niet heylde de poort vanden op full.*

*Thomas Hudson ontdecker de N. V. in
de hoogste yck en ge' dacht in vler' de waren
voersyghmen de zee vloed op te loopen te
vanden, of daer hooft die poort met een S. Thomas
gewestende vler' vloed geen' de niet
een vloed maer den meerste full. De de
volgende Zee-voert' op ooch, op de
hoogte van 16 of 17 vloed den vloed
Zee vloed. Die hoort na't vloed en den
de't vloed vloed.*

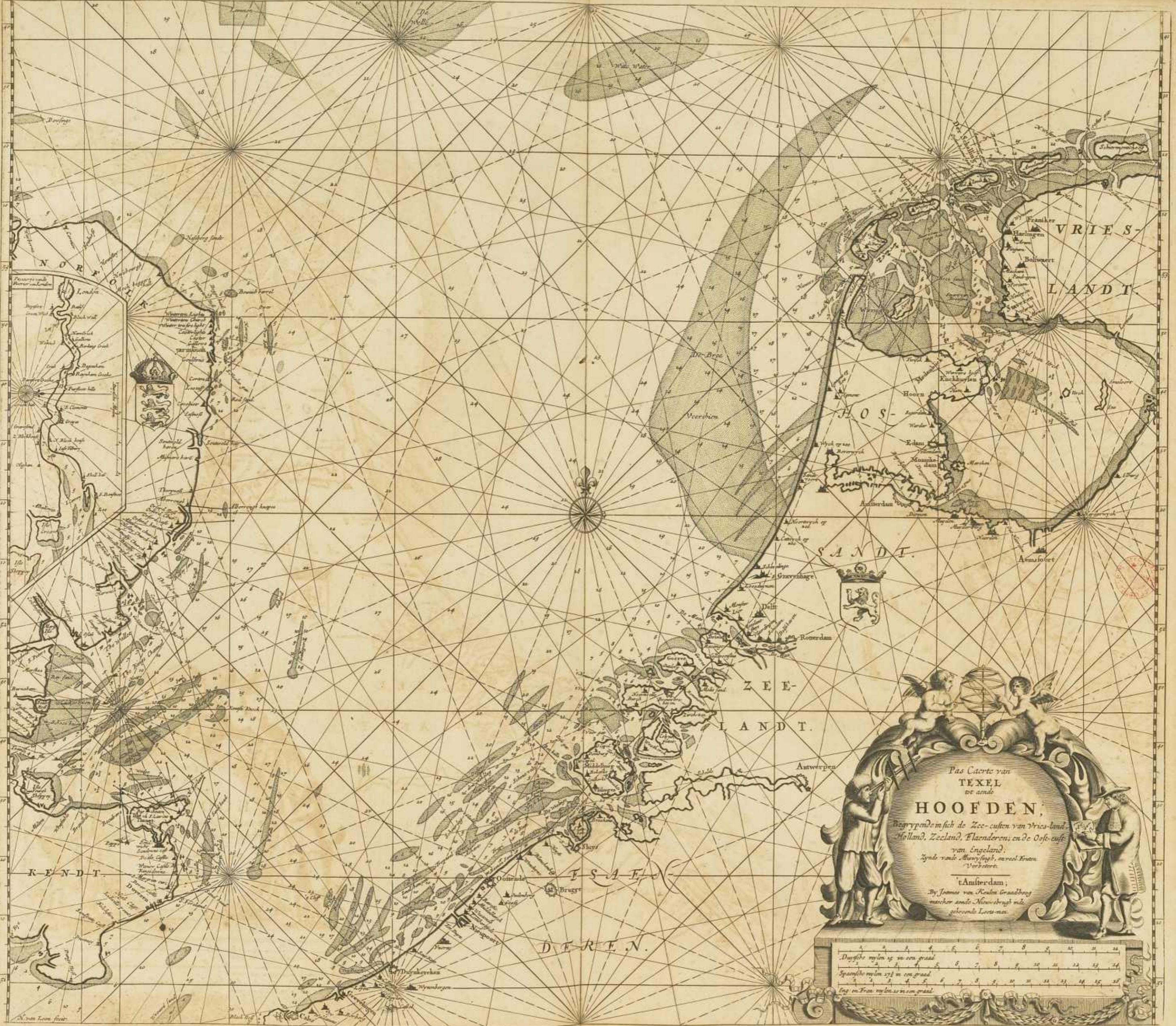
Illustration of a group of people in a landscape, possibly a scene of trade or a settlement, located at the bottom left of the map.

Duytsche mylen 15 in een graet	20	30	40	50	60
Spaensche mylen 17 1/2 in een graet	20	30	40	50	60
Eng en Fra mylen 20 in een graet	20	30	40	50	60




Pascaerte
 Van't Noordlyckste Deel van
EUROPA
 Beginnende vande Canael tot aen
 Spitsbergen, en van Ysland tot aen
 Nova Zemla:
 Alles op Wessende graden Geleyt
 t' Amsterdam
 By Joannes van Keulen Boeck-verkoper
 en Graad-boogh-maeker, aen de Nieuw-
 brugh inde geroode Loets-man
 Anno 1682





Pas Caerte van
 TEXEL
 of aende
HOOFDEN
 Begrypende in sich de Zee-custen van Vries-land
 Holland, Zeeland, Flaenderen; en de Oost-cust
 van Ingeland;
 Zynde vande Altwysighe, en veel Bruen
 Verkeeren.
 t'Amsterdam;
 By Joannes van Keulen Graasdruck
 metcher aende Nieuwdruck mits
 ghebronde Loets-man.





Een Gemeene Hollandse Myle
 Van 2000 Rijnlandse roede. of 1925 Brielse synde oock Voornse roeden.

Paskaerte van het inkommen van de
MAES.
 Tot aen't Eylandt Roosenburgh als mede't
 Inkommen van't Goereesche gat. tot aen
 Oude Hoornsluys, met hunne
 Droogte en Diepte.
 Seer Naukeurich opgesteld.
 In Amsterdam by Joannes van Keulen gevelt
 Afschryft by de Librerij van de Koninkl. Academie van Wetenschappen.

DEN
 DROOGEN
 T L A N D
 V A N
 V O O R N.
 West plaet
 QUAN DIEP
 Den Hinder
 Goeree
 FLACKEE
 Den Briel
 Maeslant sluys
 Oude Hoorn
 Roosenburgh
 Hoornsluys
 Maes
 Rijn
 Zuyder Zee



Een gemeene Hollandsche Myl, van 2000 Rylandsche roeden, of 1925 Brielsche als oock Voornsche roeden

T S A N D
V A N
V O O R N

T L A N D
V A N
P U T T E N

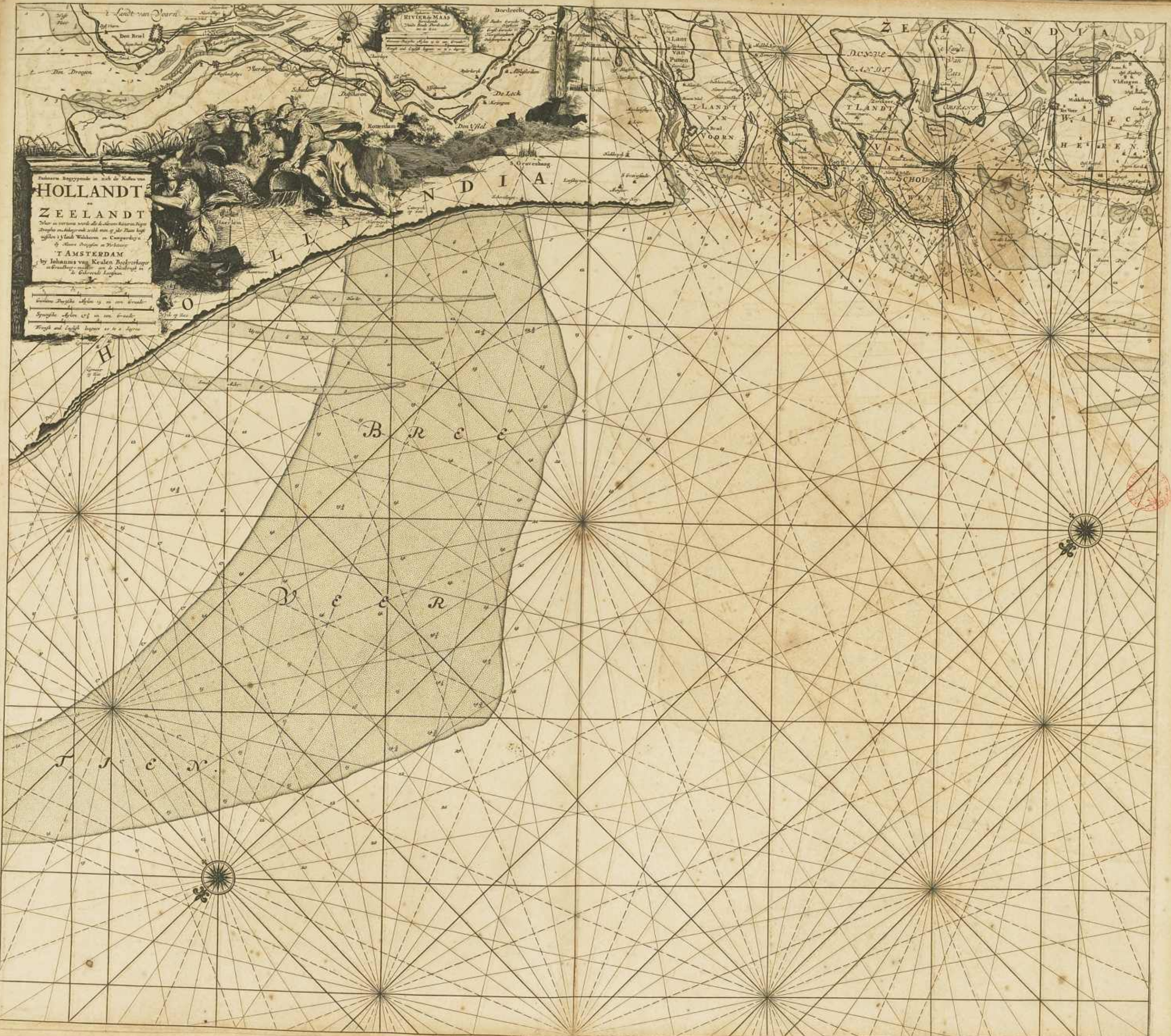
H O L L A N D S
D I E P

Pascaert

Van't Eylandt Roosenburg door de Oude
en Nieuwe Maes tot aen Dordrecht en van
daer door de Kill tot aen Oudehoornsluys.

Met hunne Diepten en Droghten seer Nacur
keurigh opgestelt.
In Amster-dam by Joannes van Keulen Boeck verkoep-
per en Graedberg maeker aende Nieuwbrugh inde
Oudehoornsluys.

Een gemeene Hollandsche Mylen, van 2000 Rylandsche roede, of 1925 Brielsche als oock Voornsche roeden

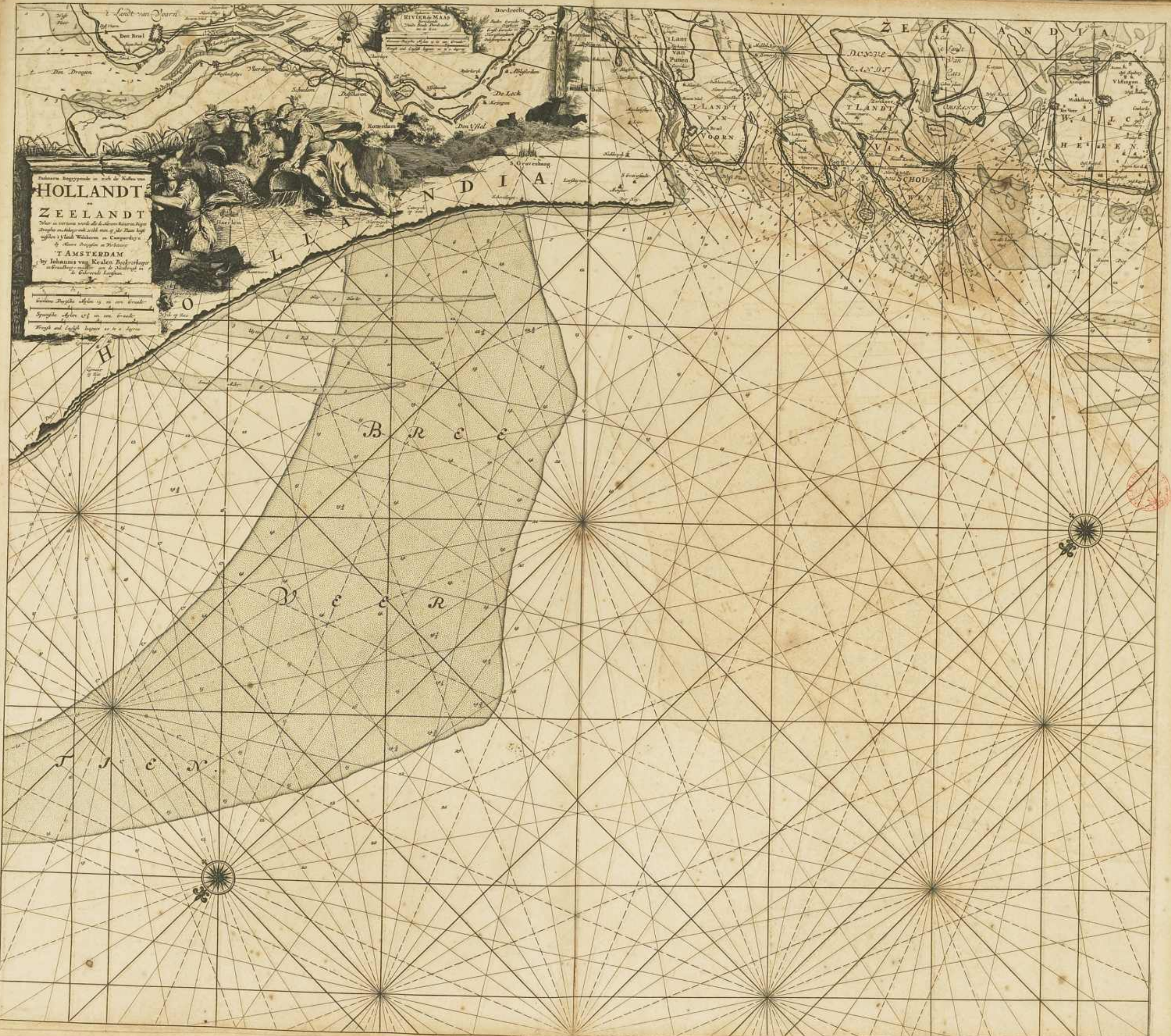


HOLLANDT

ZEELANDT

Deze kaart is vervaerd naar de tekeningen van de
Hollandsche en Zeelandsche Schepelingen
en is vervaerd door de Heer J. Blaeuw
by Johannis van Keulen Boekverkooper
in Amsterdam.

Scale in miles and leagues

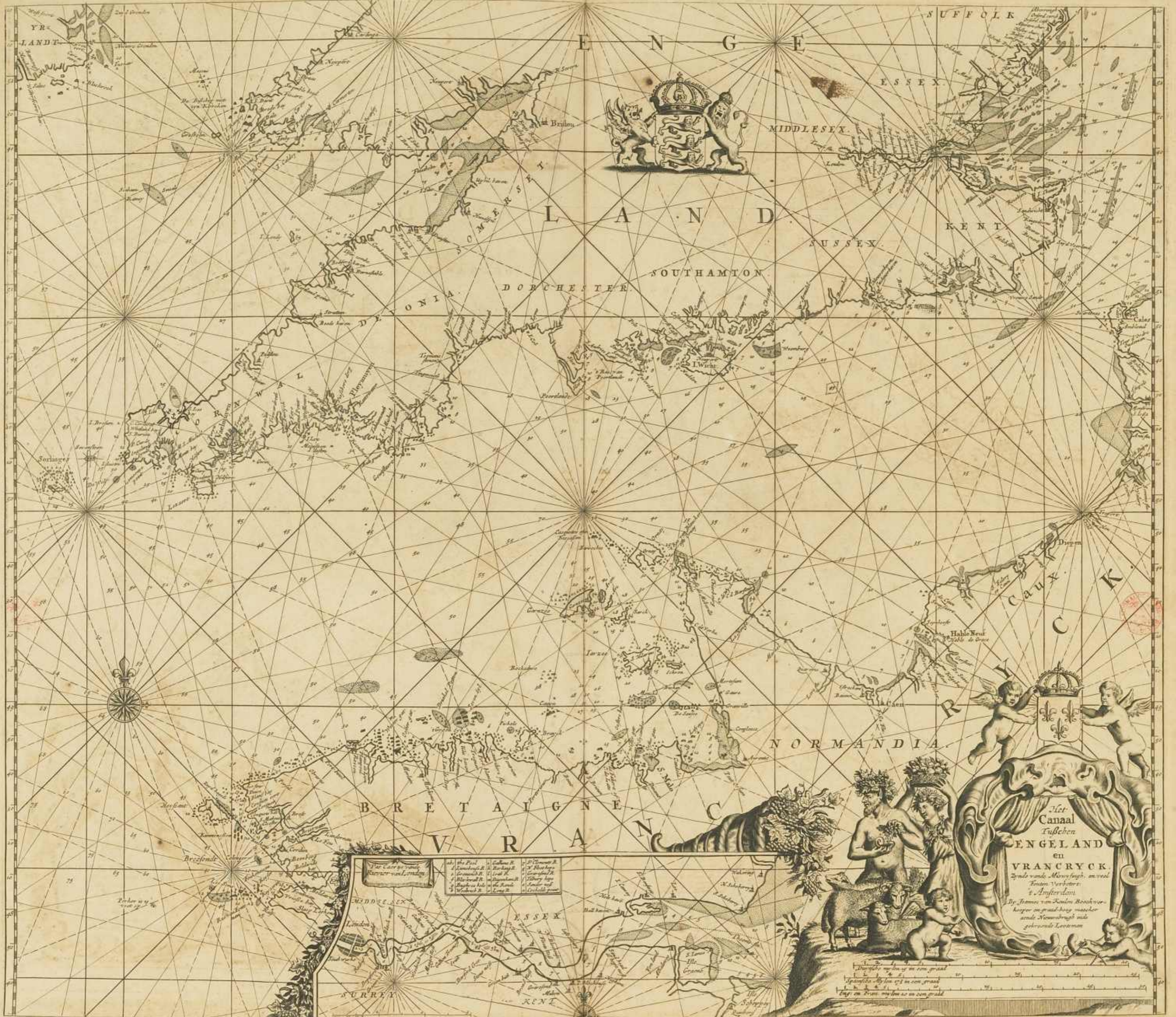


HOLLANDT

ZEELANDT

Deze kaart is vervaerd naar de tekeningen van de
Hollandsche en Zeelandsche Schepelingen
en is vervaerd door de Heer J. Blaeuw
by Johannis van Keulen Boekverkooper
in Amsterdam.

Scale in miles and leagues



<p><i>The Channel</i> <i>Canal van Engeland</i></p>	<p>at the East <i>at the West</i></p>	<p>at the East <i>at the West</i></p>	<p>at the East <i>at the West</i></p>
--	--	--	--

De Engelse en Franse grootte
De Engelse en Franse grootte
De Engelse en Franse grootte

V R A N C K R Y C K

POICTOU

BRETAGNE

GALLIEN

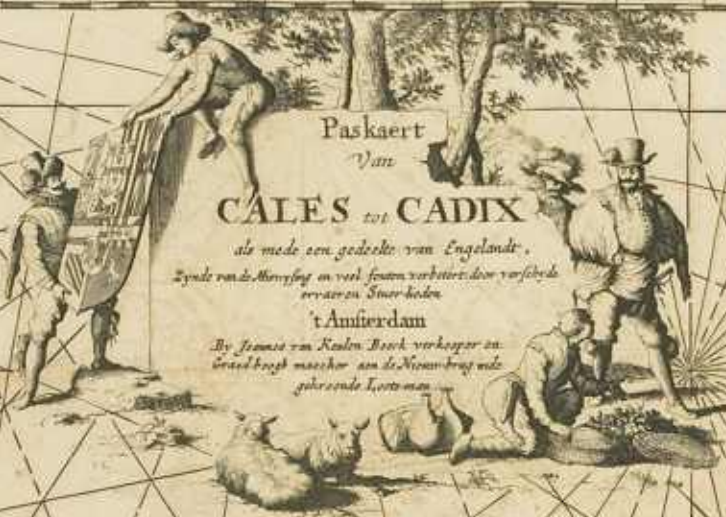
HISPANGIEN

PORTUGASIA

GRANADA
ANDALUZIA

ENGLANDT

YRLANDT

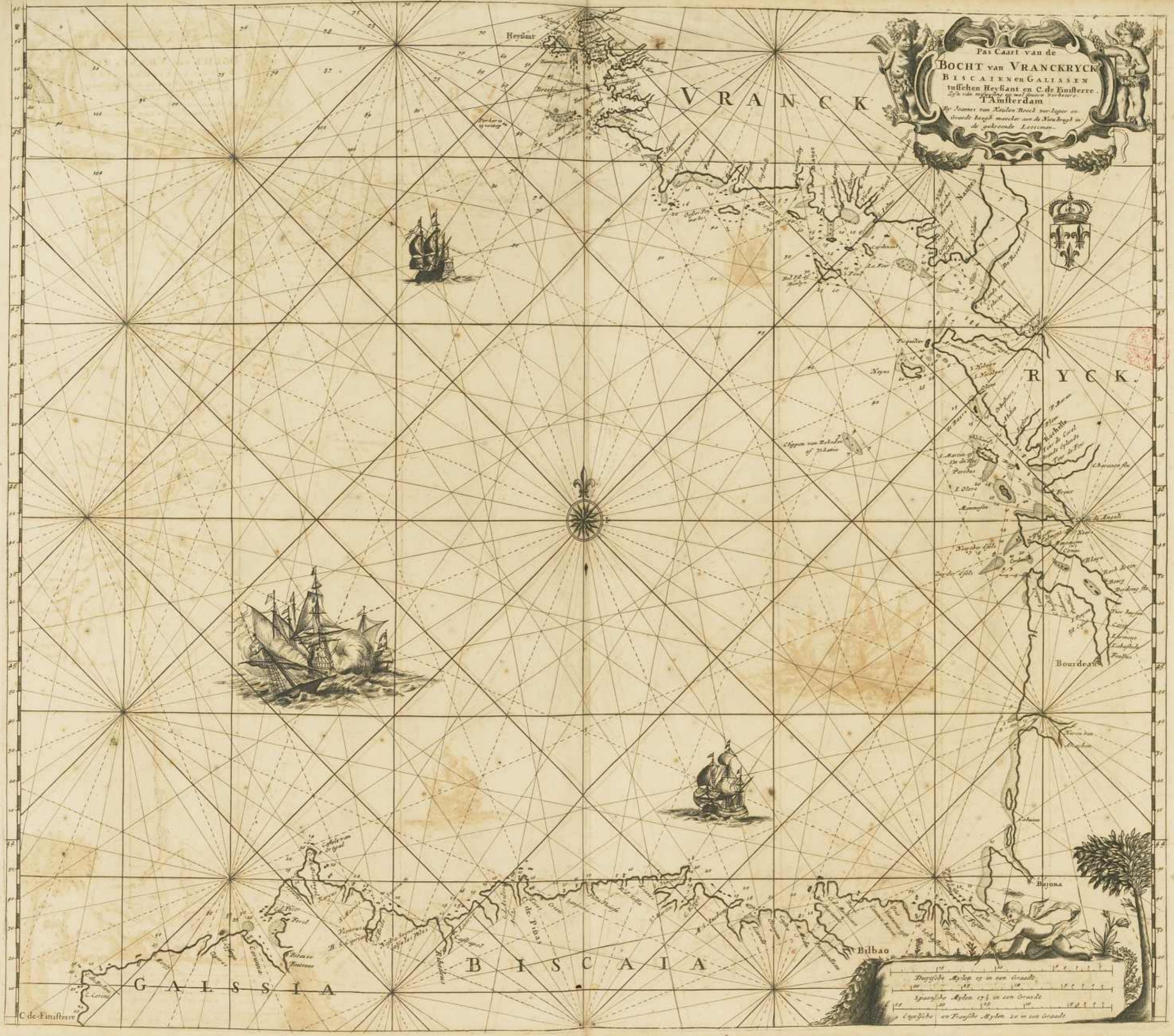


Paskaert
Van
CALES tot CADIX
als mede een gedeelte van Engelandt.
Zynde van de Heren van West-Indien verordent
te Amsterdamm
By Janus van Keulen Boek-verkoper in
Groot-Brugge meester van de Nieuw-Brugge ende
ghesceerde Loochman



Duytsche Mylen 12 in een Graad
Spaanische Mylen 12 in een Graad
Engelsche en Fransche Mylen 12 in een Graad

Pas Caart van de
BOCHT van VRANCKRYCK
 BISCALIEN en GALISSIEN
 tuschen Heybant en C. de Finisterre.
 T. Amsterdam
 By Joannes van Keulen Boeck-verlapper en
 inweldt boeck-maeker van de Vrochtygh in
 de ghebreude Levynen.



12	Duytsche Mylen 12 in een Graadt	10	10	10	10	10	10	10	10
12	Spaansche Mylen 12 1/2 in een Graadt	10	10	10	10	10	10	10	10
12	Engelsche 20 Fransche Mylen 20 in een Graadt	10	10	10	10	10	10	10	10

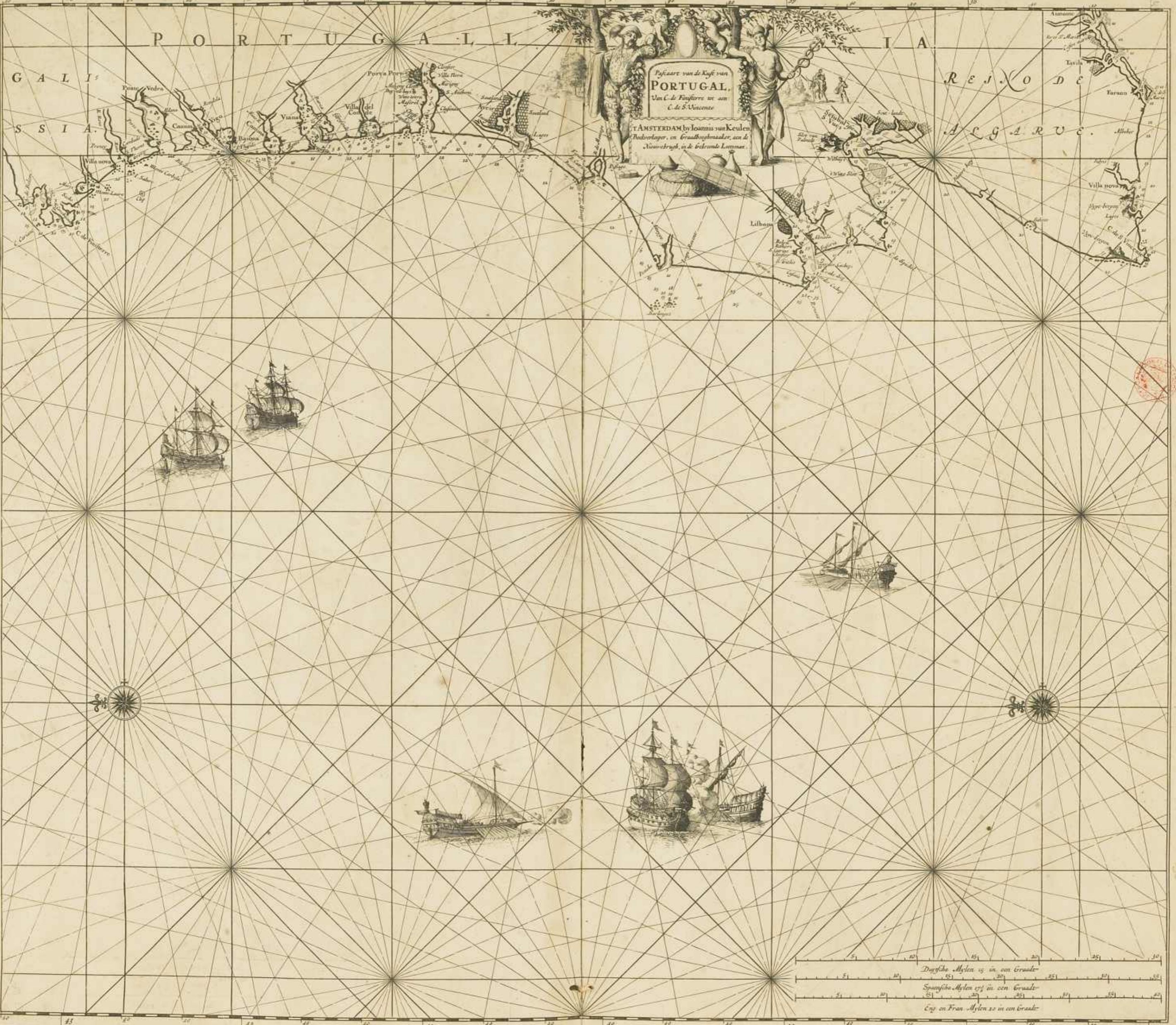
P O R T U G A L I A

G A L I S S I A

R E S I D E N C I A D E A L G A R V E

Portugal, Van C. de Figueira in een C. de S. Vincente

AMSTERDAM by Joannis van Keulen
Boekverlapper, en Grondtjgkemaaker, aan de
Nieuwebrugh, in de Gekroonde Lantman.

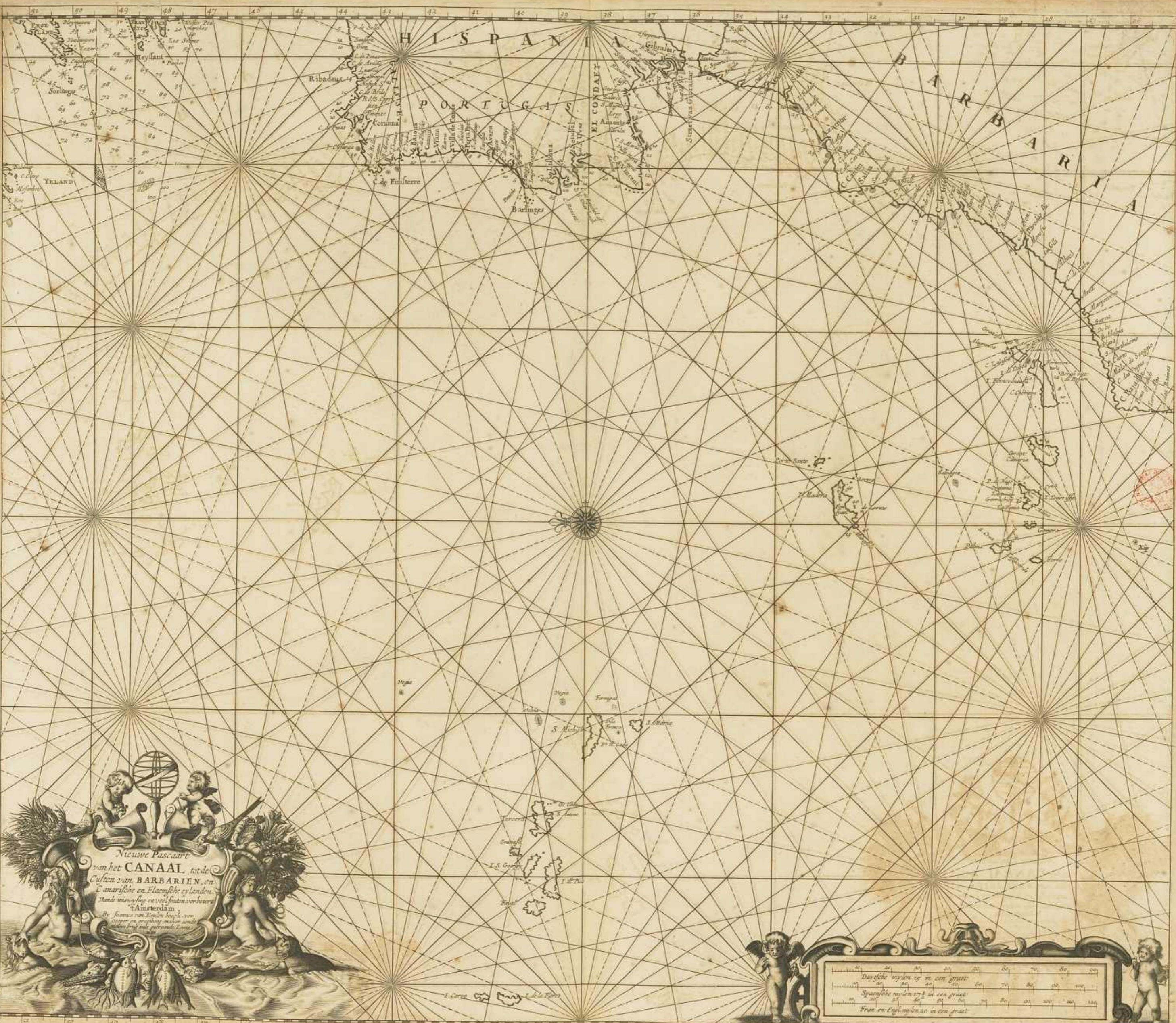


Duyfche Mylen 19 in een Graad
Spaifche Mylen 17 1/2 in een Graad
Eng en Fran Mylen 20 in een Graad



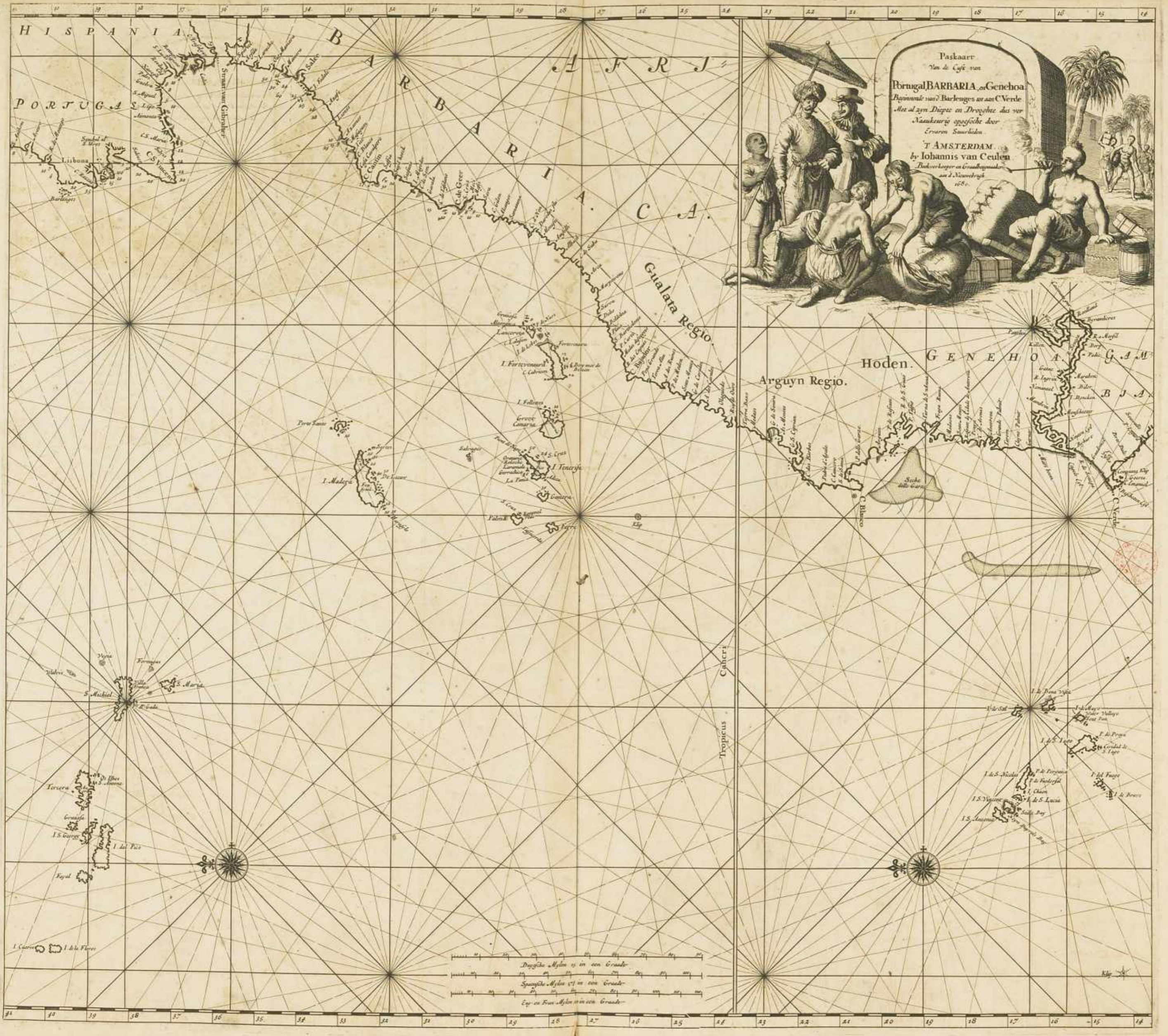
Paskaertje Van de
ARCHIPEL
 en de Eylanden daer omtrent
 gelagen als Gambia Seripon en
 Rodus, tusschen Golfo de Lepanto
 Constantinopelen en C. Sordani
 in Notohia
 t Amsterdam
 by Ioannes van Keulen
 Boeckverkooper en
 Graad Boegh
 van de N. Brecht
 inde Gekroonde Leet-
 man 1680.

Duytsche Mylen 12 in een graad
 Spaansche Mylen 10 in een graad
 Eng. en Frans. Mylen 8 in een graad

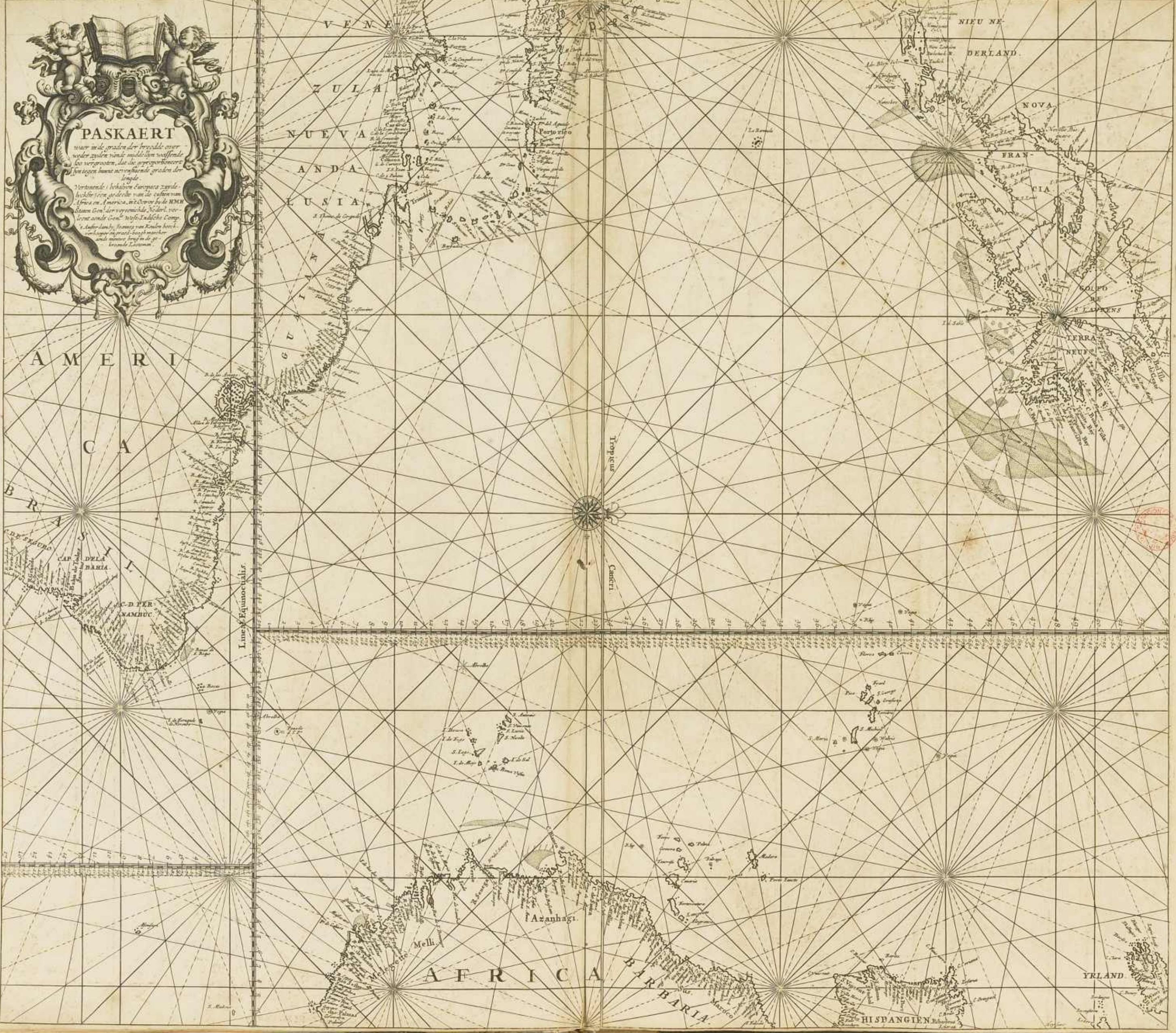


H I S P A N I A
P O R T U G A L
EL CONDAET
B A R B A R I A





Duyfde Mylen is in een Graade
 Spangde Mylen is in een Graade
 Eyn en Eyn Mylen is in een Graade



PASKAERT
waer in de graden der breedde over
weder zeyden vande middelen wooffende
sijn vergrouten, dat die oppervloeyende
sijn tegen haere in vlyende graden der
langte.
Verloovende i bekabien Europaes zeyde
sichte sijn godelde van de culen van
Africa en America, in de Oeyfde by de EMM
blanen Gen' aer veyersichte N' d'el, ver
loovt aende Gen' W'efo Laddiche Comp
Ander d'el by, f'amez van Kulin boeck
verloovt op g'rad- boeck macher
aende meene lang in de ge
konde 1700man

AMERICA
BRASILIA
CABO DELA BARRIA
CABO PER NAMHUC
Linea Equinoctialis

AFRICA
Melli
Azanbagi

VENETIA
ZULIA
NUEVA ANDALUSIA
GULIA
EUROPA
NIEUW NEDERLAND
NOVA FRANCIA
S. LAURENS
TERRA NOVA
HISPANIEN
YRLAND

Pascaerte van
WESTINDIEN

begrypende in sich de Vaste kusten en Ey-
landen, alles op syn waere lengte en breed-
te of waasende graden geleght.

In Amsterdam by Joannes van Keulen boekver-
koopet en graad-boog maaeker siede nieuwe-
brugh in de gekroonde Loctamen.



NIEUW
DERLAND

VERGI
NIA

F L O R I D A

Tropicus

Canceri

H O N D U R A S

NICA
RAGUA
COS
RICA

C U B A

M A R D E S
Z U R

COVERN
DE
POPAYAN

NUEVO
REINO
DE
GRANADA

VENEZUELA

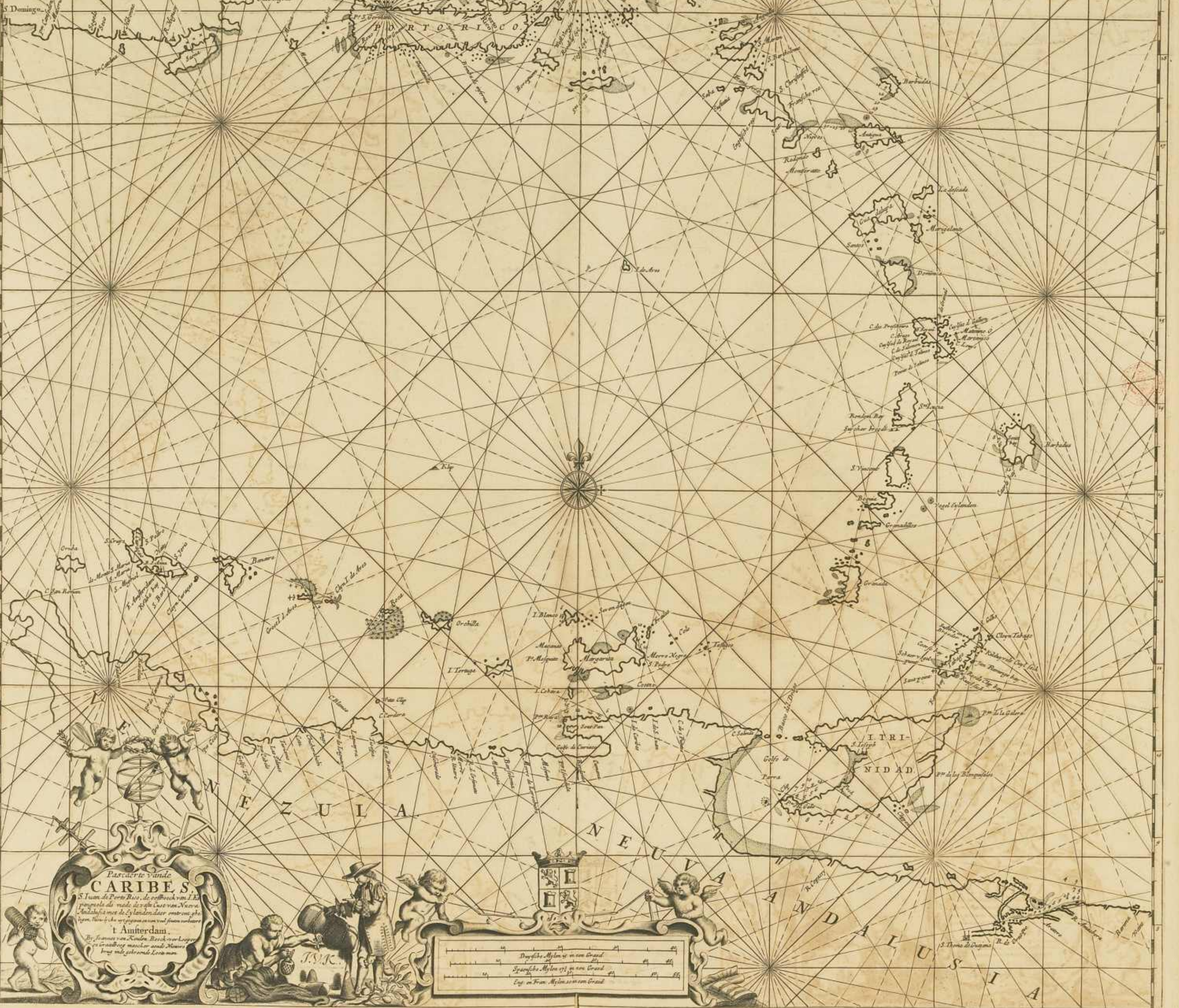
NEUVA
ANDALUSIA

Met Canal
tussen Havana en Cuba
in de Troost en Alouyn
aan Cabo de la Florida
in de West-Indische
zee.

Deze kaart is op een groot
schaal getrokken en is in
de meeste plaatsen met
een groot aantal
naamloze plaatsen
en in de meeste
plaatsen met een
aantal van 20 in een
graad.



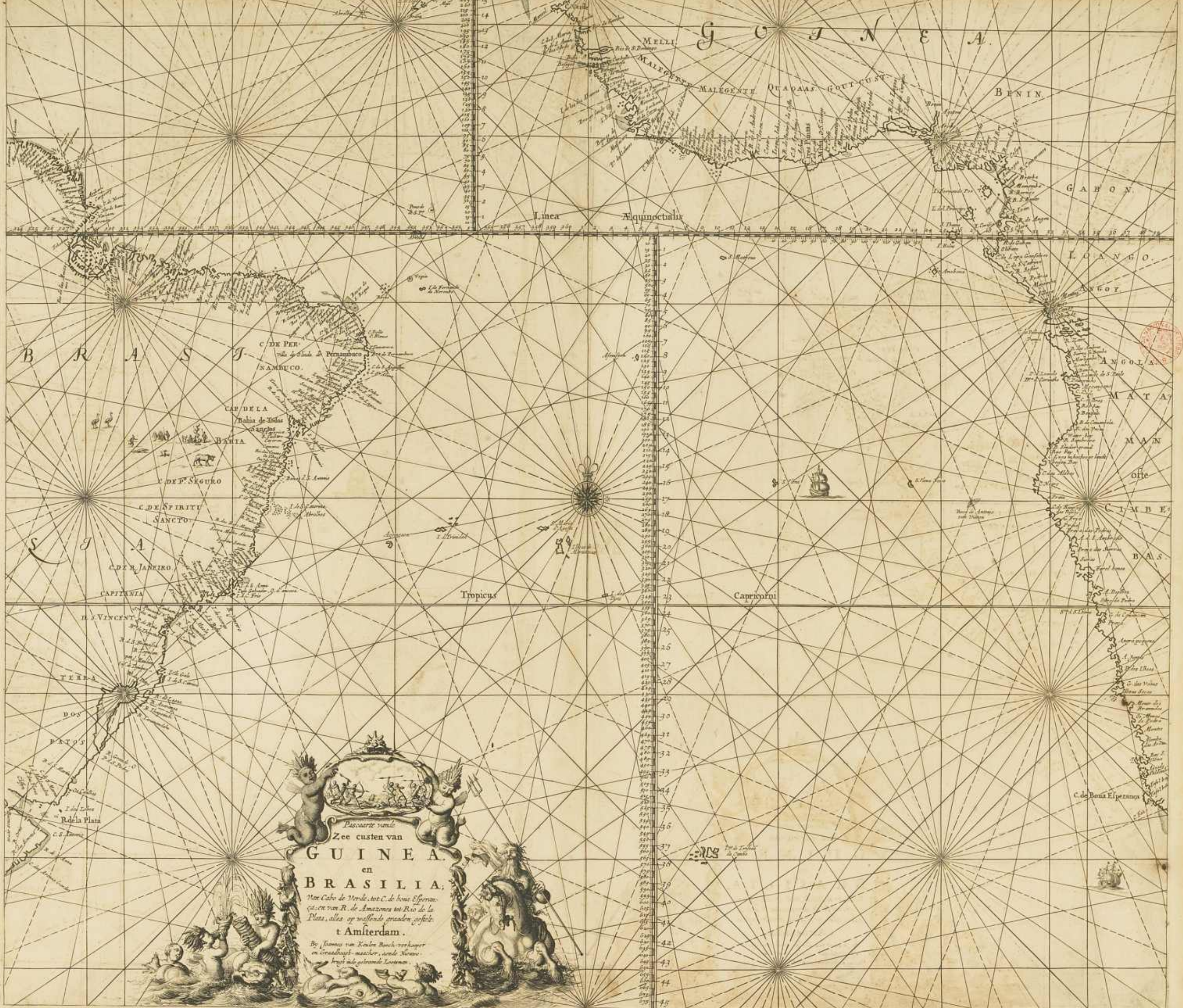
E S P A N O L A



Pascarte vande CARIBÈS.
 S. Juan de Porto Rico, de vestrecht van I. E. Majest. de made der ghe. Cost van Nieuw. Anabaja met de Eylanden der omme. ghe. teg. Hier is de vestrecht van een veel soeten vee. t Amsterdam.
 De Joannes van Koolen. Boeck-voet. Loopt. en draagt. macher. soet. Nieuw. hant. met. ghe. om. de. Loo. man.



Duytsche Mylen 40 in een Graad
 Spaansche Mylen 47 in een Graad
 Eng. en Fr. Mylen 30 in een Graad



Pascarte van de
Zee custen van
GUINEA
 en
BRASILIA:
Van Cabo de Verde tot C. de bona Esperanza:
en van R. de Amazonas tot Rio de la
Plata, alles op wassende geaden jessite
t Amsterdam.
By J. van der Kullen Boek-verkoper
en Graadhuys-meester, aan de Nieuwe
bruijle geboorte Loosdrecht.

J. van der Kullen
 Boek-verkoper
 en Graadhuys-meester

Nieuwe Pascaert van
OOST INDIEN
 Verthoonende hen van C. de Bona
 Esperanca tot aen het Land van Es
 Geleeyt op Waasende Graden en van
 veel feuten verbeteret.



TARTARIAE PARS

ASSIA
 PERSIA

PARSIA

MOGOI

BENGALA.

AFRI

ARABIA FELIX

CAE

MAGADOXA

Linea Aequinoctialis

PARS

SINA

MOZAMBIQUE

Tropicus Capricorni

HOLLANDIA

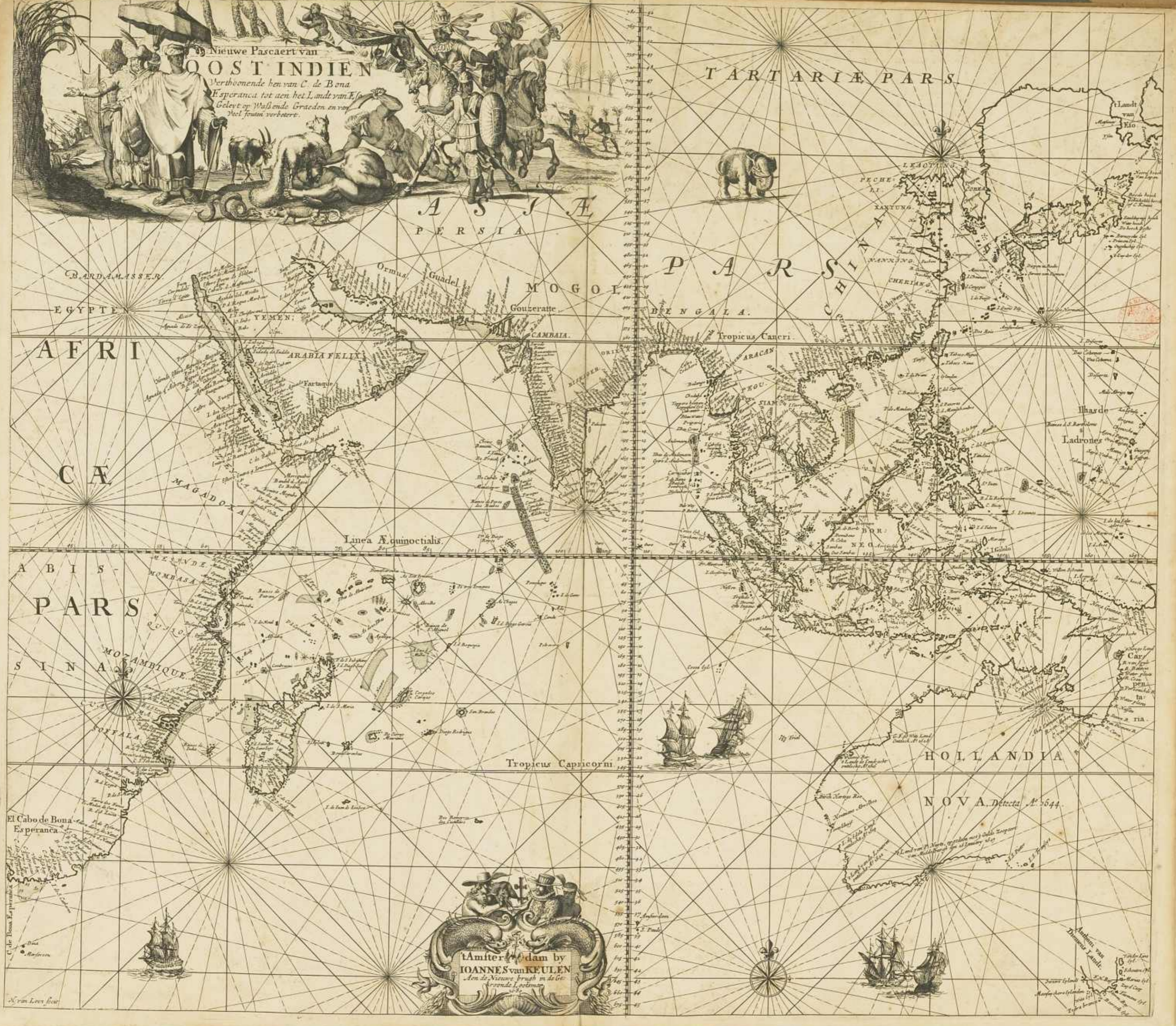
NOVA. Detecta A. 1644.

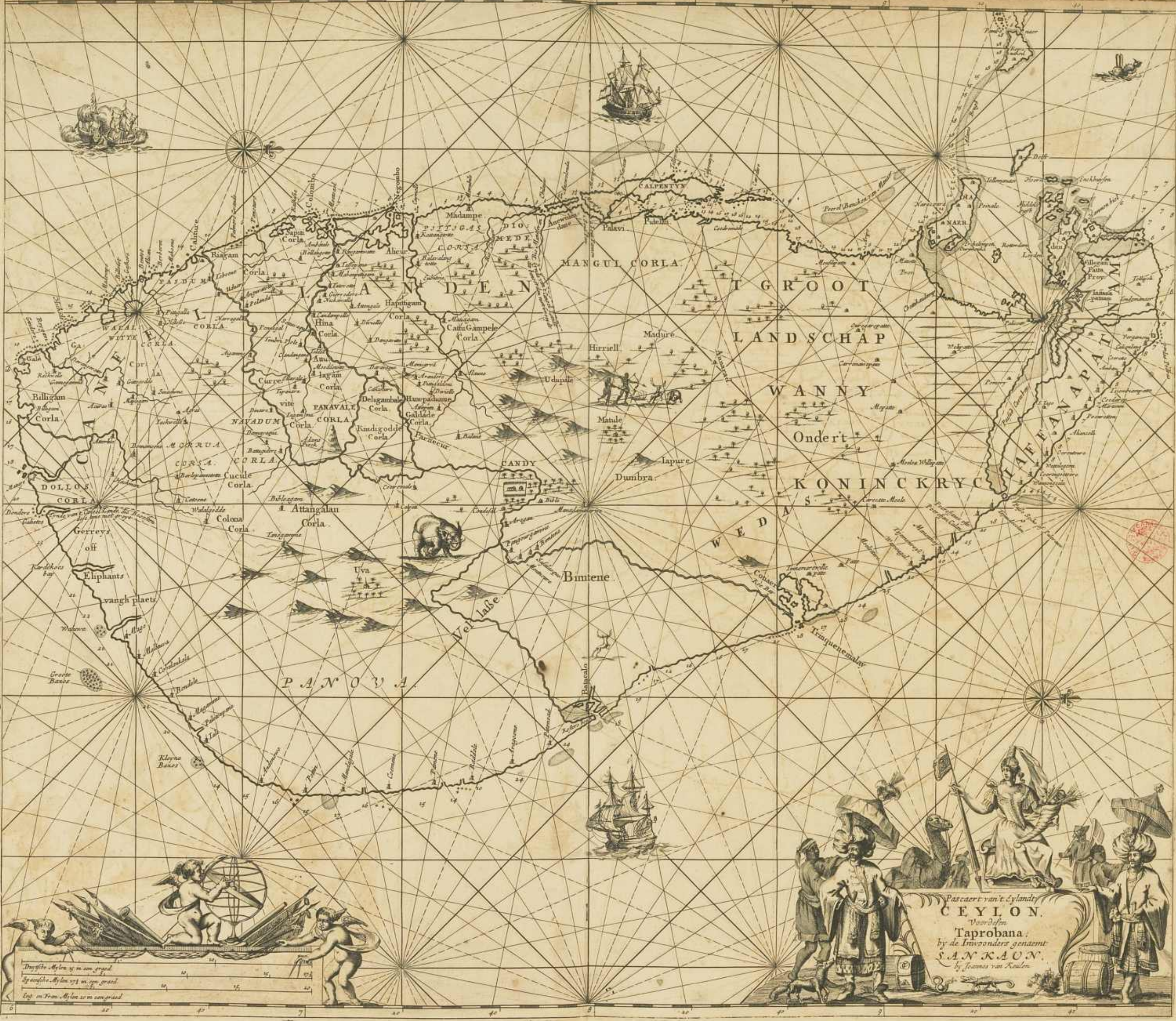
El Cabo de Bona
 Esperanca



Carta Nova Esperanca
 A. van Loon fecit

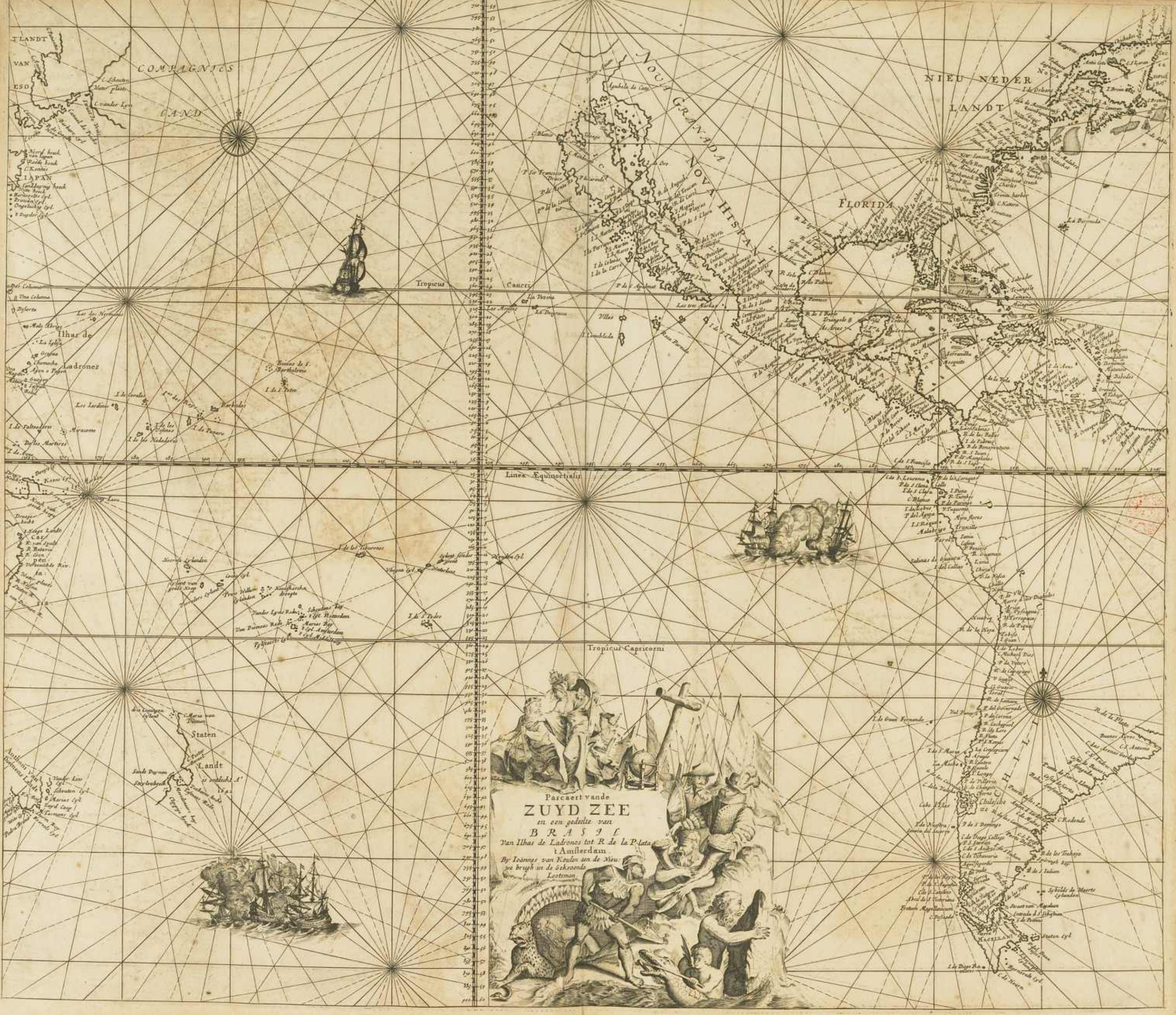
A. van Loon fecit





Pascaert van't Eylandt
CEYLON.
 Voordien
 Taprobana.
 by de Inwoonders genaemt
SANKAUN.
 by Joannes van Koulen.

Dreyde Mylen is in een graad
 Spaensche Mylen is in een graad
 Eng. en Fran. Mylen is in een graad



COMPAGNIES
LAND

NIEU NEDER
LANDT

NOVA GRANADA
NOVA HISPANIA

FLORIDA

Linea Equinoctialis

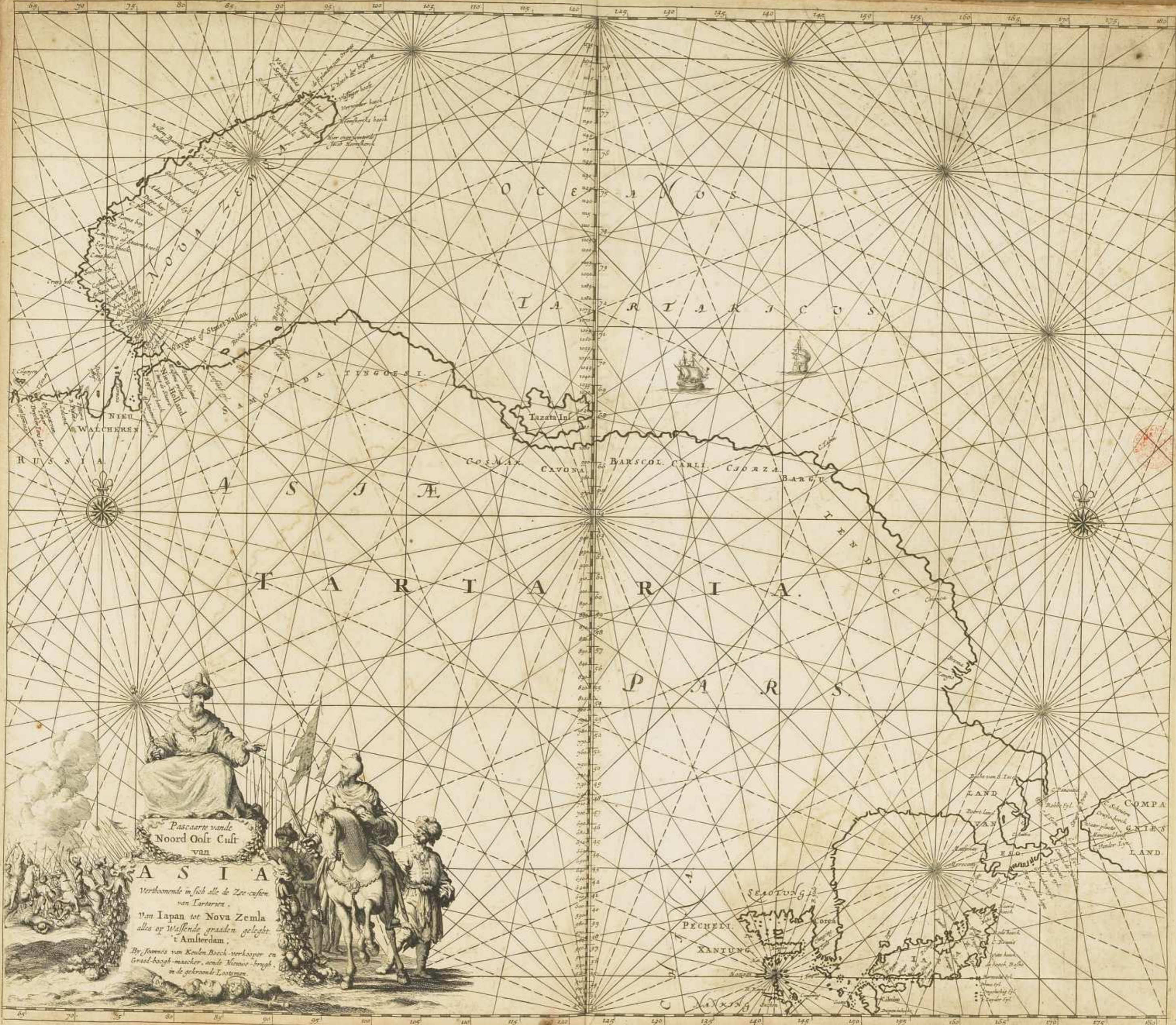
Tropicus Capricorni

Pascaert vande
ZUYD ZEE
en een gedeelte van
BRASILE

Van Ihas de Ladrões tot R. de la Plata
t. Amsterdam.

By Ioannes van Keulen en de Nieuwe
zee bruyt in de Gekroonde
Lootsman





Pascuarie vande Noord Oolt Cufft van

ASIA

Verhoemende in sich alle de Zee-cufften van Tartaræ.

Van Iapan tot Nova Zemla alles op Wassende graaden geleght in Amsterdam.

By Janne van Koulen Boeck-verkasper en Graad-boecht-maacher, sende Niemo-brygh, in de gekroonde Loostman.



Namen van de Eylanden, Heeren en Havens gelegen in t Westelycke deel der Middelenfche Zee.

1. Acheron	24. J. R. de B.	47. Tarragona	70. Valence	93. J. de B.
2. Ambracia	25. J. de B.	48. Tarragona	71. Valence	94. J. de B.
3. Andros	26. J. de B.	49. Tarragona	72. Valence	95. J. de B.
4. Antiochia	27. J. de B.	50. Tarragona	73. Valence	96. J. de B.
5. Arad	28. J. de B.	51. Tarragona	74. Valence	97. J. de B.
6. Arad	29. J. de B.	52. Tarragona	75. Valence	98. J. de B.
7. Arad	30. J. de B.	53. Tarragona	76. Valence	99. J. de B.
8. Arad	31. J. de B.	54. Tarragona	77. Valence	100. J. de B.
9. Arad	32. J. de B.	55. Tarragona	78. Valence	101. J. de B.
10. Arad	33. J. de B.	56. Tarragona	79. Valence	102. J. de B.
11. Arad	34. J. de B.	57. Tarragona	80. Valence	103. J. de B.
12. Arad	35. J. de B.	58. Tarragona	81. Valence	104. J. de B.
13. Arad	36. J. de B.	59. Tarragona	82. Valence	105. J. de B.
14. Arad	37. J. de B.	60. Tarragona	83. Valence	106. J. de B.
15. Arad	38. J. de B.	61. Tarragona	84. Valence	107. J. de B.
16. Arad	39. J. de B.	62. Tarragona	85. Valence	108. J. de B.
17. Arad	40. J. de B.	63. Tarragona	86. Valence	109. J. de B.
18. Arad	41. J. de B.	64. Tarragona	87. Valence	110. J. de B.
19. Arad	42. J. de B.	65. Tarragona	88. Valence	111. J. de B.
20. Arad	43. J. de B.	66. Tarragona	89. Valence	112. J. de B.
21. Arad	44. J. de B.	67. Tarragona	90. Valence	113. J. de B.
22. Arad	45. J. de B.	68. Tarragona	91. Valence	114. J. de B.
23. Arad	46. J. de B.	69. Tarragona	92. Valence	115. J. de B.



Namen der Eylanden en vermaante Heeren en Havens gelegen in t Oostelycke deel der Middelenfche Zee.

1. Arad	24. J. de B.	47. Tarragona	70. Valence	93. J. de B.
2. Ambracia	25. J. de B.	48. Tarragona	71. Valence	94. J. de B.
3. Andros	26. J. de B.	49. Tarragona	72. Valence	95. J. de B.
4. Antiochia	27. J. de B.	50. Tarragona	73. Valence	96. J. de B.
5. Arad	28. J. de B.	51. Tarragona	74. Valence	97. J. de B.
6. Arad	29. J. de B.	52. Tarragona	75. Valence	98. J. de B.
7. Arad	30. J. de B.	53. Tarragona	76. Valence	99. J. de B.
8. Arad	31. J. de B.	54. Tarragona	77. Valence	100. J. de B.
9. Arad	32. J. de B.	55. Tarragona	78. Valence	101. J. de B.
10. Arad	33. J. de B.	56. Tarragona	79. Valence	102. J. de B.
11. Arad	34. J. de B.	57. Tarragona	80. Valence	103. J. de B.
12. Arad	35. J. de B.	58. Tarragona	81. Valence	104. J. de B.
13. Arad	36. J. de B.	59. Tarragona	82. Valence	105. J. de B.
14. Arad	37. J. de B.	60. Tarragona	83. Valence	106. J. de B.
15. Arad	38. J. de B.	61. Tarragona	84. Valence	107. J. de B.
16. Arad	39. J. de B.	62. Tarragona	85. Valence	108. J. de B.
17. Arad	40. J. de B.	63. Tarragona	86. Valence	109. J. de B.
18. Arad	41. J. de B.	64. Tarragona	87. Valence	110. J. de B.
19. Arad	42. J. de B.	65. Tarragona	88. Valence	111. J. de B.
20. Arad	43. J. de B.	66. Tarragona	89. Valence	112. J. de B.
21. Arad	44. J. de B.	67. Tarragona	90. Valence	113. J. de B.
22. Arad	45. J. de B.	68. Tarragona	91. Valence	114. J. de B.
23. Arad	46. J. de B.	69. Tarragona	92. Valence	115. J. de B.



