

P. D. TOMAS LOPEZ
•
ADLAS PORTATIL Y
GEOGRAPHICO

1.
02
.





lo.

262

**ADLAS PORTATIL Y GEOGRAPHICO
DE LA PENINSULA DELAS ESPAÑAS É ISLAS
ADJACENTES. DISPUESTO P.^a D.^o TOMAS**

*LOPEZ, Para utilidad publica. Corregido considerabl.^{te} au-
mentado y enriquecido con una vreve Descripcion Geographico-
Historico-Politica y Militar de todas sus Provincias: y CERE-
CINDO a la Juventud Militar de la Peninsula.*



Pr
P. P. V.

Car.

*Gravou
en Lx.^o*



*Luego q' sea impresa la desocpcion Geographico Historico Politica y Militar, de este Atlas aun q' su precio pase
ni de un cruzado, se repartira gratis a los curiosos q' le ayen comprado de antemano, & Dena de Batalha
dada en la Revolucion*

COMPRA •

R 188565

0

262



Mapa de distancias d' poblacion y fuerza

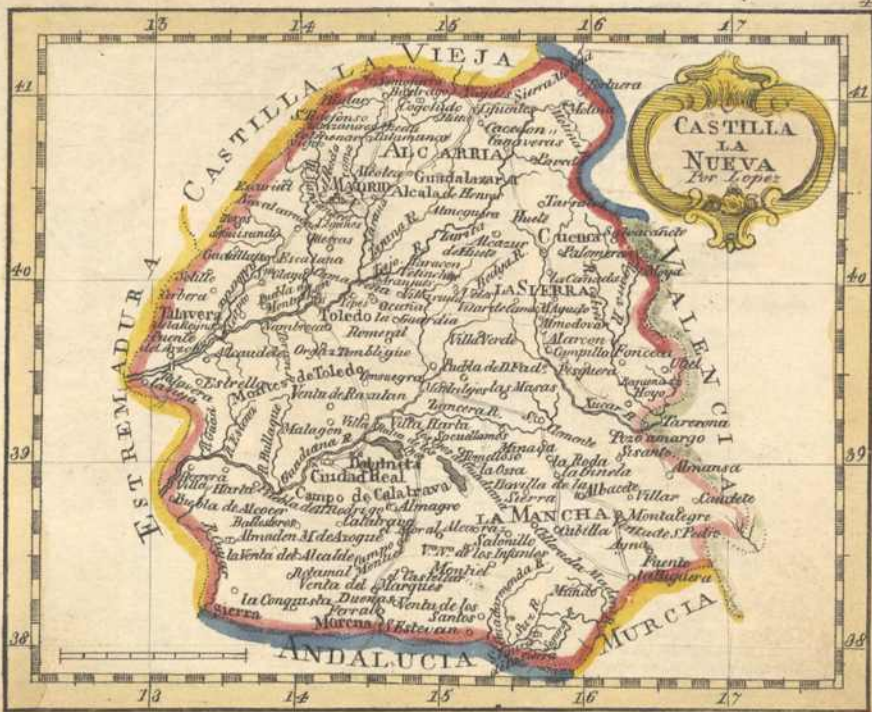
La Peninsula cuya superficie es de 184 leguas quadradas se asemeja en su forma a un gran Plaza fuerte. El Mediterraneo y el Oceano forman un foso enorme q' la circunda desde el C. d' Breus y Baya d' Rosas asta el Mar Cantabrico en fuente Rovia: cerrada p' la diforme cordina de los Pirineos ofrece tan solas dos Puertas ó vias militares defendidas p' el fortisimo Figueras y Pamplona. Portugal en el dia p' su situacion y fuerza parece la Ciudadela de tan terrible Plaza, incapaz p' su naturaleza y recursos de ser sitiada p' hambre. Poblada p' 33 mill. de quereros Peninsulares segun el ultimo censo en extremo moderado puede poner comoda sobre las armas en tiempo de paz la tot. p' de su poblacion. En guerra activa la 2.^a Peligrando su independencia la 2.^a Asaber

Lisboa		Reyno de Portugal		2.894.166		Lug. activa		2.941		22.354		144.708		Represent. en Cortes											
33	163	Badajoz		Extremadura		428.493	42.84	167	12	21.424			9												
193	165	Barcelona		Cataluña		858.818	8588	21470		42.940			17												
119	95	100	Burgos		C. ^a la Vieja		1144.861	11443	28.609		57.228			22											
93	60	117	154	Cadix		Andulucia		1204.856	12.048	30241		60482	24												
80	47	131	118	39	Cordova																				
100	67	138	122	52	20	Granada		Granada		692.924	6929	17323	34.646	14											
94	61	120	108	56	14	14	Jaen																		
105	83	138	32	135	98	110	95	Leon		Leon		736.635	7365	18413	36.816	14									
96	63	102	54	102	64	68	54	55	Madrid		C. ^a la Nueva		1234.861	12248	30.621	61.242	24								
130	97	88	112	98	50	50	38	114	59	Murcia		Murcia		383.226	3832	9530	19160	8							
119	110	158	56	161	121	136	122	26	82	139	Obiedo		Asturias		364238	3642	9105	18110	7						
154	123	67	38	160	124	120	112	60	60	102	86	Pamplona		Navara		221728	2027	7293	14586	4					
88	122	176	89	181	140	160	140	58	106	150	56	123	Santiago		Galicia		1.142.630	11496	28.565	57130	23				
54	37	154	140	23	22	35	32	112	88	68	138	148	156	Sevilla											
84	51	114	66	88	50	54	41	68	12	53	92	72	112	76	Toledo										
147	110	55	86	130	74	73	64	107	51	32	133	72	157	99	59	Valencia		Valencia		825.050	8225	20626	41252	17	
146	113	52	52	134	100	105	92	85	50	80	111	27	125	125	62	45	Zaragoza		Aragon		657.373	6573	16434	32.868	13

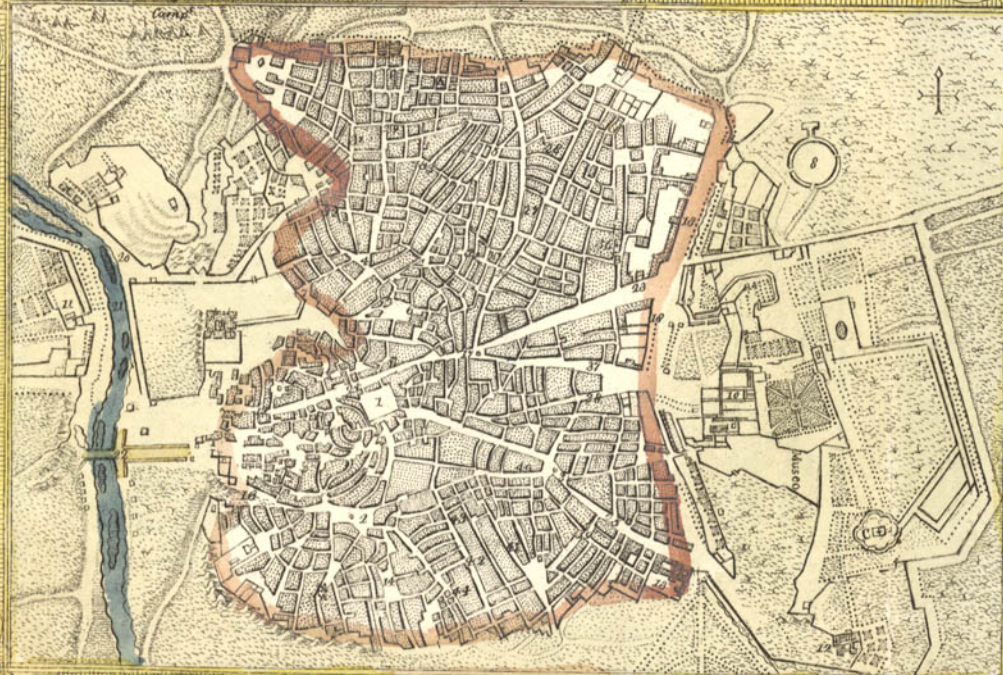
Islas Baleares..... 182989-1829-4574-9148... 5

Canarias..... 173.865-1738-4346-8692... 4

Suma segun el calculo mas moderado..... 2.894.166-28.941-322.354-644.608-205



PLANO DE MADRID
Por Lopez



Pliegos de 500 Varas Castellanas
250 500

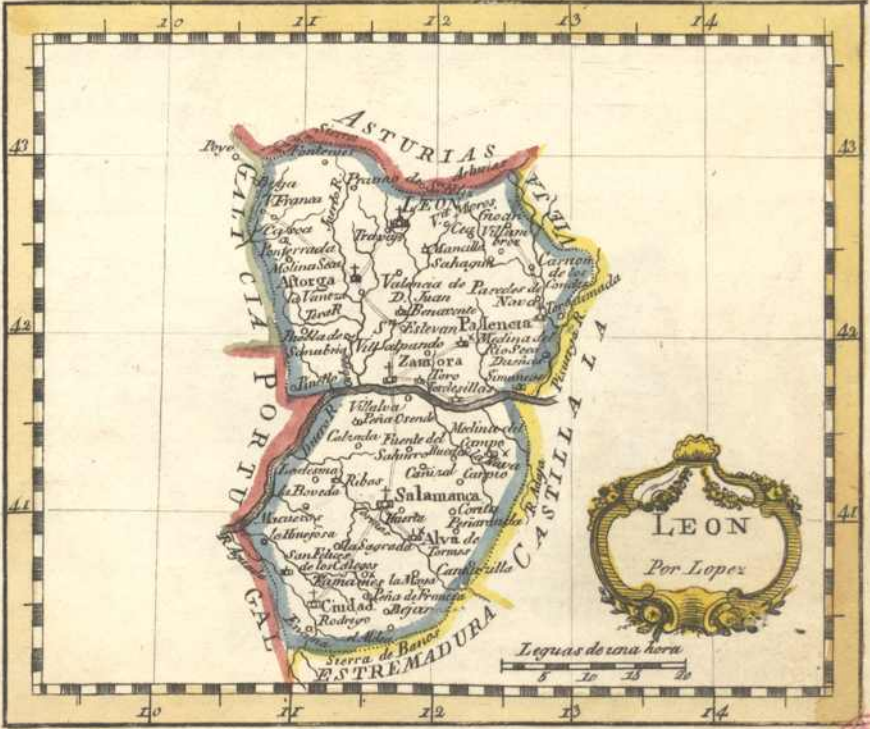
Madrid tiene 190 mil almas

EXPLICACION
DE LOS NUMEROS QUE ESTAN
EN EL PLANO DE MADRID

- 1 Plaza Mayor
 - 2 Plaza de la Cevada
 - 3 Plaza de San Anton Martin
 - 4 Plaza de S^{to} Domingo
 - 5 Plaza de los Hileros
 - 6 Plaza de las Descalzas
 - 7 Plaza de la Encarnacion
 - 8 Plaza de los Toros
 - 9 El Palacio Nuevo
 - 10 El Buño Retero
 - 11 Casa del Campo
 - 12 S. de Atocha
 - 13 Hospital General
 - 14 El Rastro
 - 15 Casa de los Consejos
 - 16 Vistas de S. Francisco
 - 17 Puerta del Sol
 - 18 El Prado
 - 19 Casco Nuevo de la P de Atocha
 - 20 La Florida
 - 21 Rio de Manzanares
 - 22 Puente de Segovia
 - 23 Calle de Morla
 - 24 Calle Mayor
 - 25 Calle de Atocha
 - 26 La Red de S. Luis
 - 27 Calle de Encarnal
 - 28 C. de Hortaleza
 - 29 C. de S. Bernabé
 - 30 La Corredora de S. Pablo
 - 31 Calle de S. Gumiel
 - 32 Calle de Leganillos
 - 33 C. del Pez
 - 34 C. de Jacomebrenzo
 - 35 C. de S. Anton
 - 36 C. del Barquillo
 - 37 Carrera de Beronimo
 - 38 Calle del Prado
 - 39 C. de S^{to} Isabel
 - 40 Calle de la Magdalena
 - 41 C. del Abapies
 - 42 C. de la Comadre
 - 43 C. de los Cabestreros
 - 44 Calle de los Embaxadores
 - 45 C. de Toledo
- A Parque de Artilleria
B Nueva Plaza del Rey
C Casa de la china Forajada







LEON
 Por Lopez

Leguas de una hora
 8 12 16



GALICIA

Por Lopez

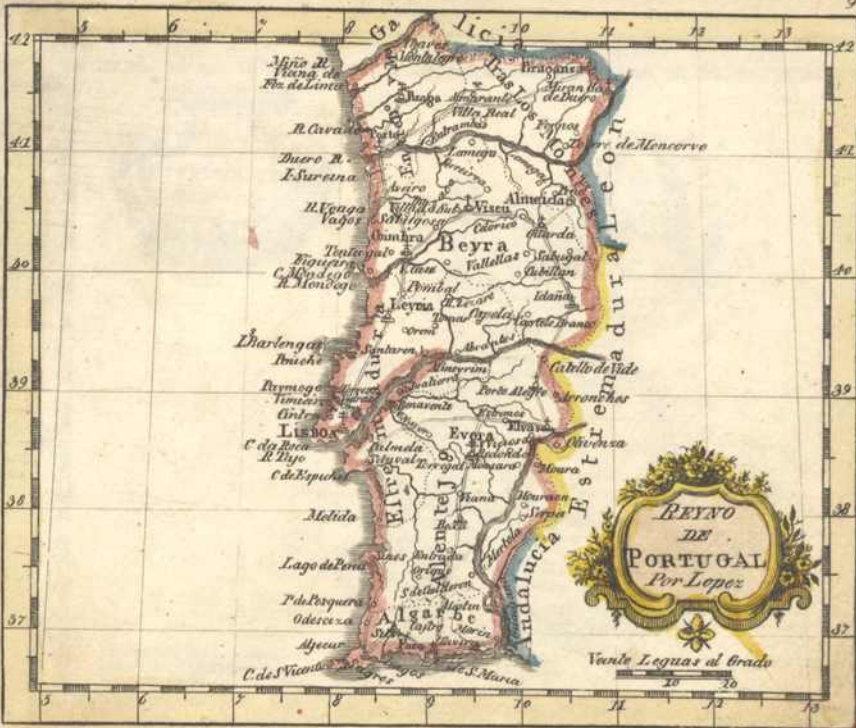
MAR CANTABRICO

C. de Orizgal



Escala de 20 Leguas al grado

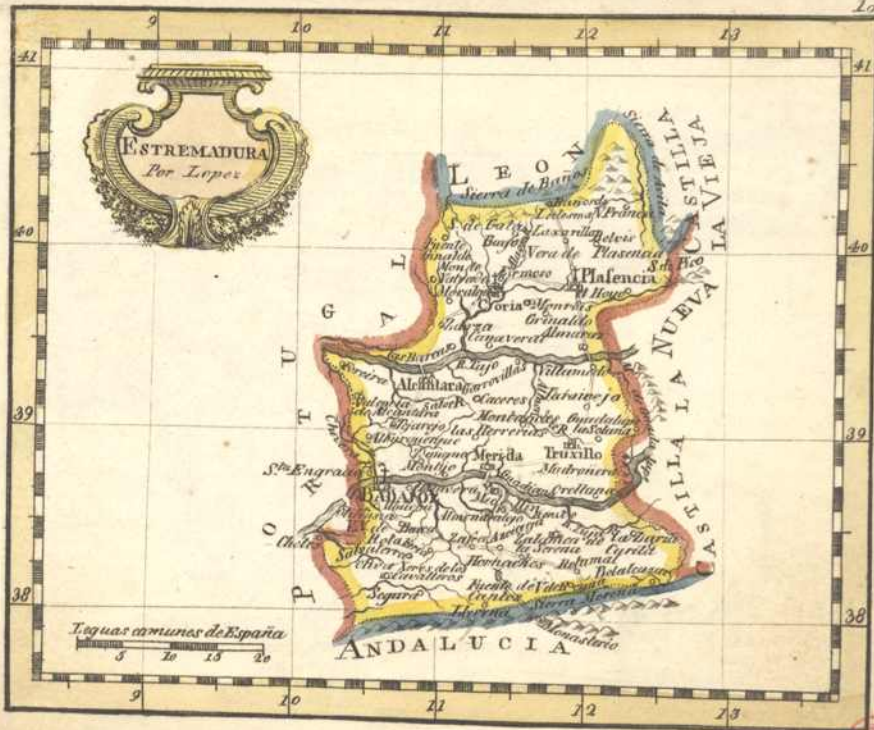




REINO
DE
PORTUGAL
Por Lopez

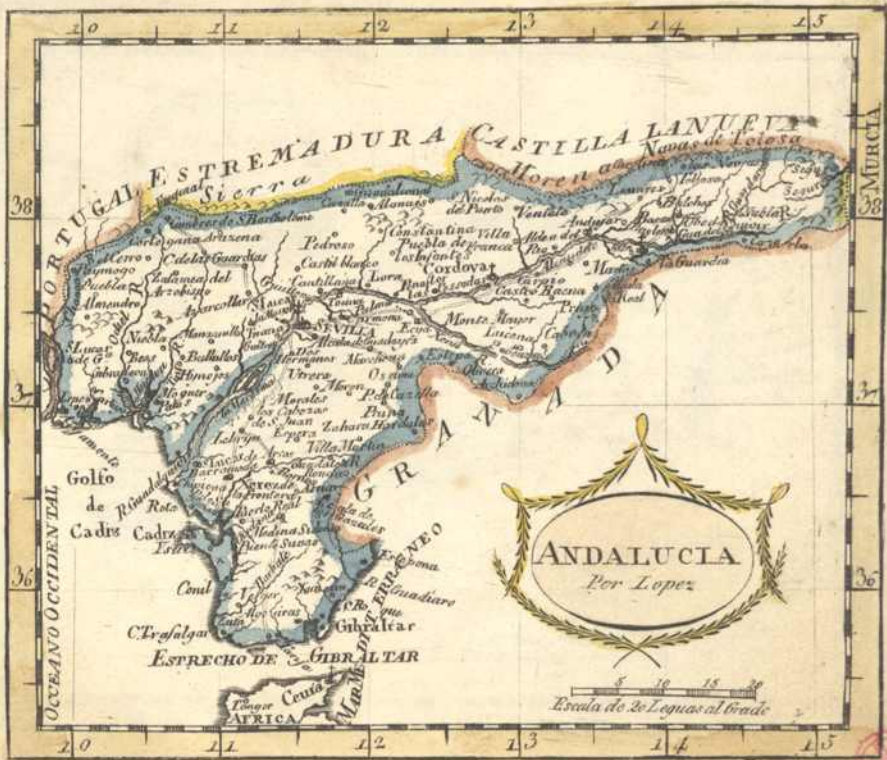
Vinte Leguas al Grado
10 20





Leguas comunes de España
 5 10 15 20





ANDALUCIA
Per Lopez

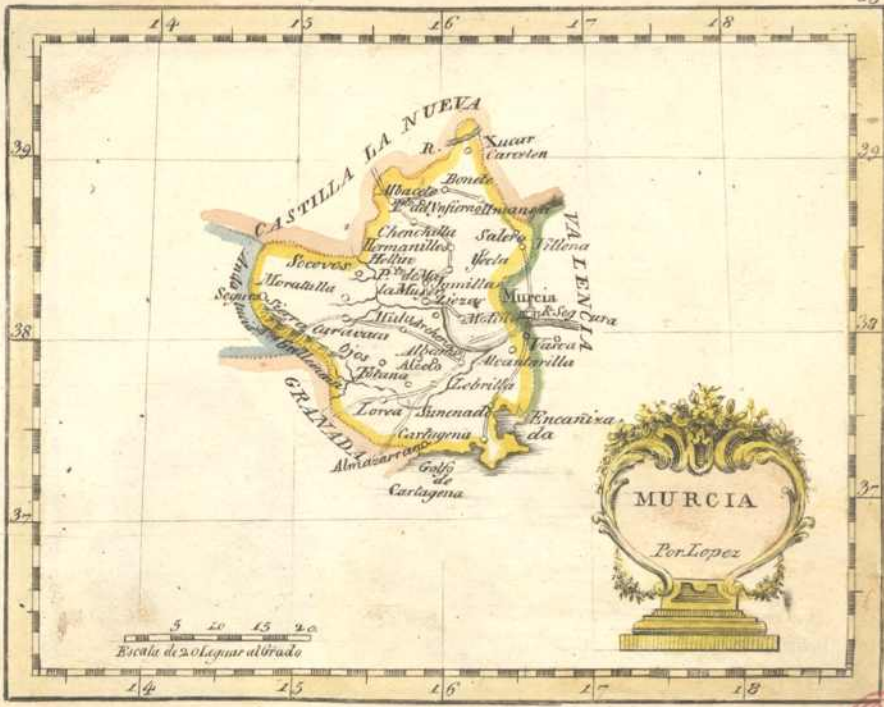
Escala de 20 Leguas al Grado





Escala de 20 Leguas al Grado





CASTILLA LA NUEVA

VALENCIA

GRANADA

Abacete
Bonda
P. de Vismollan
Chenichilla
Saleró
Tillena
Hermanillos
Holtus
Secoves
Moratilla
P. de Moratilla
S. de Moratilla
Murcia
P. de Segura
M. de Segura
Caracrau
Dias
Alcedo
Alcantarilla
Tibana
Lebrilla
Lorca
Sinenada
Cartagena
Almazarra
Golfo
Cartagena

Xucar
Carsten

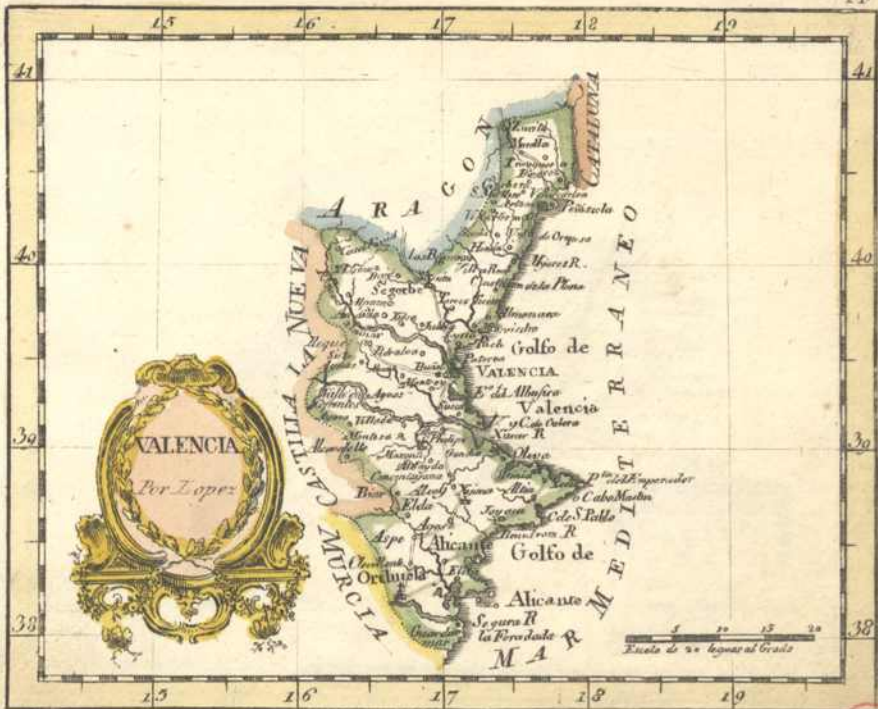
Segura
de
Córdoba

Segura
de
Córdoba



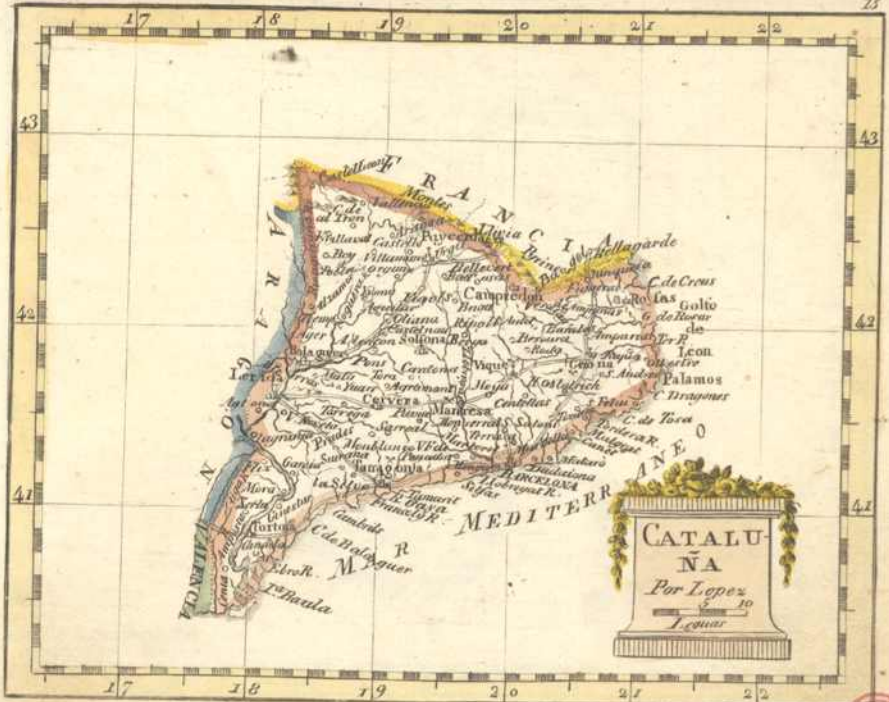
5 10 15 20
Escala de 20 Leguas al Grado





5 10 15 20
Escala de 20 leguas al grado





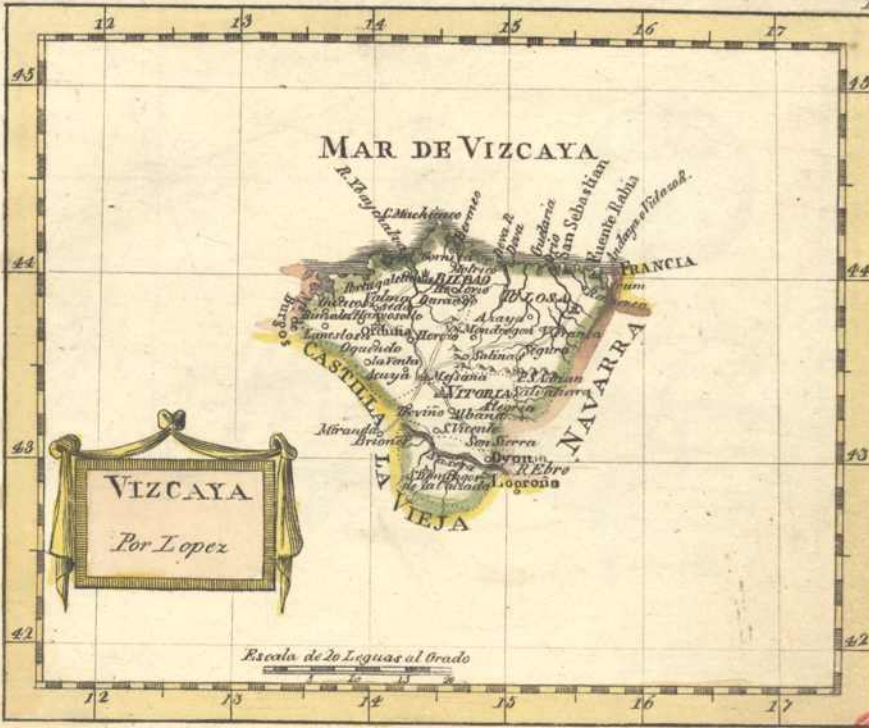
CATALUÑA
 Por Lopez
 5 10
 Leguas





5 10 15 20
 Escala de 20 Leguas al grado





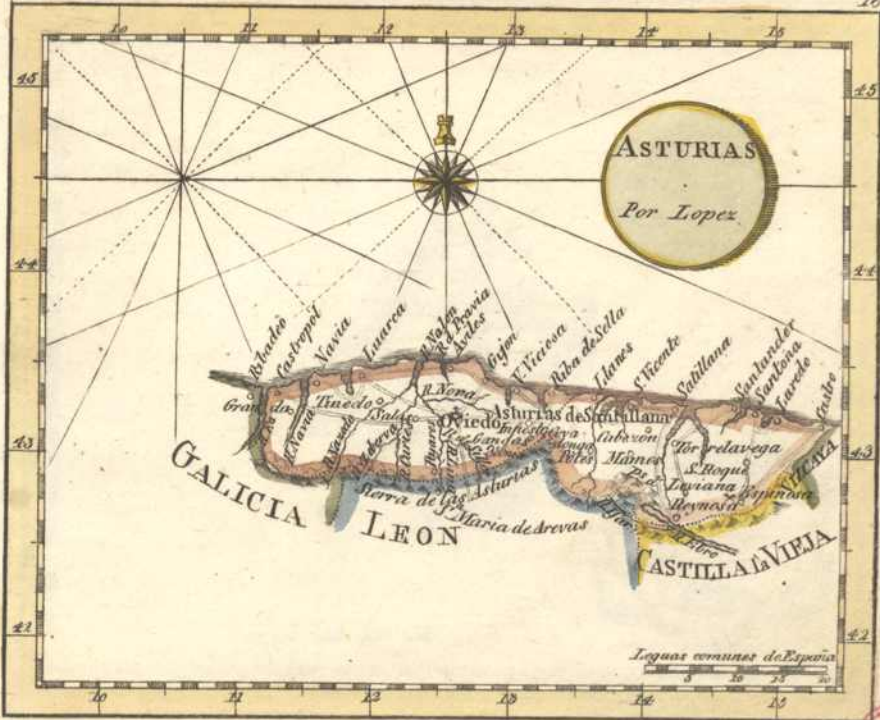
MAR DE VIZCAYA

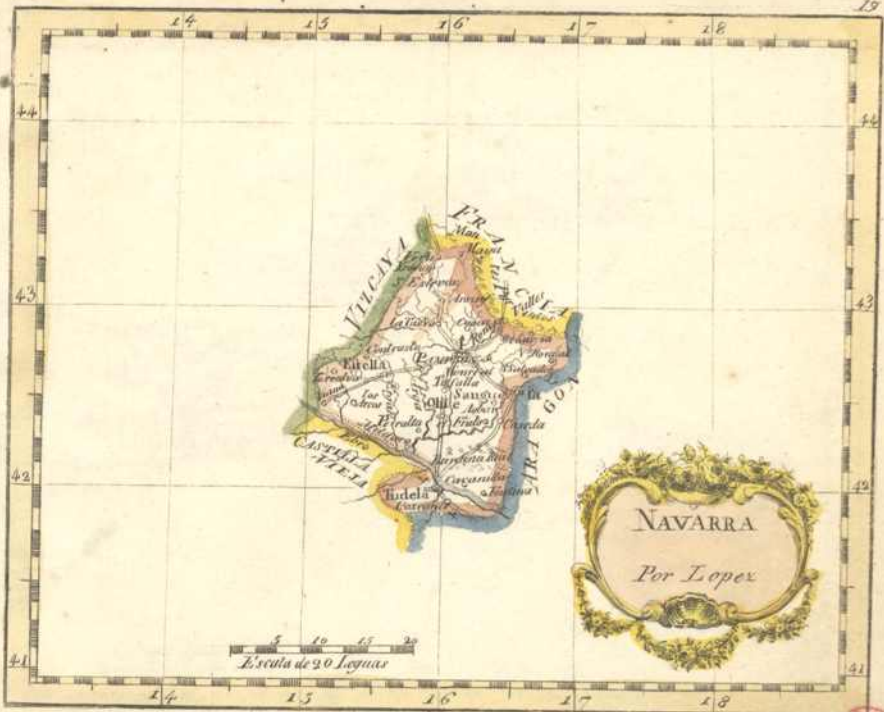
VIZCAYA
Por Lopez

Escala de 20 Leguas al Grado



ASTURIAS
Por Lopez





©.
262





