

COMISSÃO DE CARTOGRAPHIA

COSTA ORIENTAL D'AFRICA

PROVINCIA DE MOÇAMBIQUE

Reconhecimento hydrographico

DA

BARRA DO RIO LICUNGO (M'GONDO)


Lat. 17° 37'5 Sul. - Long. 37° 22'5. E. Green.

Var.° 17° NW.

AMPLITUDE DA MARÉ 9% PÉS

As sondas são em pés e referidas á maxima baixamar

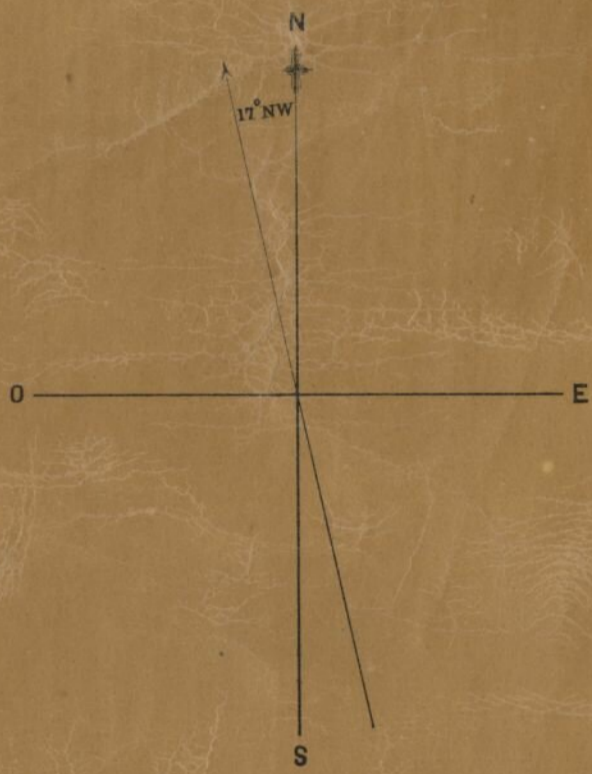
Escala $\frac{1}{10000}$




1895

S. P. Os números indicando a divisão da escala são decimos de milha.

Os bancos d'este rio, em geral só descobrem perto da baixamar e o seu curso é feito em grande parte por infiltração. Na barra a agua é doce na baixamar.



1895



Vista tirada 3 milhas ao S da entrada da barra e a 3 para 4 da costa







Iha

BIBLIOTHECA

LIOTHECA N



go

barra e a 3 para 4 da costa